



DIRECCIÓN GENERAL DE
PLANEACIÓN MUNICIPAL

DIRECCIÓN GENERAL DE PLANEACIÓN MUNICIPAL	OFICIO No.	MBJ/PM/DGPM/DCEI/0914/2023
ASUNTO: ENVÍO REPORTES SRFT 2T 2023	FECHA	11/07/2023
CLASIFICACIÓN DEL DOCUMENTO	FUNDAMENTO LEGAL:	ART. 3 FRACC. VIII, IX Y XV LTAIPQROO
TIPO DE DOCUMENTO: OFICIO	UNIDAD:	DGPM / DIRECCIÓN DE CONTROL Y EJERCICIO DE LA INVERSIÓN
INFORMACIÓN PÚBLICA: SI	RÚBRICA DEL TITULAR:	C. ÁNGEL ISAAC VÁZQUEZ GIOVANIELLO
RESERVADA: NO	AMPLIACIÓN DEL PERIODO DE RESERVA:	
CONFIDENCIAL: NO	FECHA DE DESCLASIFICACIÓN:	11/07/2024
INFORMACIÓN OBLIGATORIA: TODO EL DOCUMENTO Y ANEXOS	RÚBRICA DEL TITULAR DE LA UVTAIP QUE CLASIFICA:	

LIC. ÁNGEL SERVANDO CANTO AKÉ
SUBSECRETARIO DE POLÍTICA HACENDARIA Y CONTROL PRESUPUESTAL
DE LA SECRETARÍA DE FINANZAS Y PLANEACIÓN
P R E S E N T E

Por este medio me permito remitir los reportes del **Segundo Trimestre 2023** con relación a los proyectos que se realizaron con los recursos federales asignados al Municipio de Benito Juárez durante el ejercicio fiscal 2023:

- FAIS Municipal 2023
- FORTAMUN 2023

Lo anterior, para que se validen los registros de captura que el Municipio de Benito Juárez tiene a la fecha en el Sistema de Reporte de Recursos Federales Transferidos (SRFT) en el apartado de Ejercicio del Gasto y Destino del Gasto.

Sin otro particular, aprovecho la ocasión para enviarle un cordial y afectuoso saludo.

ATENTAMENTE

LIC. JOSÉ FERNANDO DÍAZ NÚÑEZ
DIRECCIÓN GENERAL DE PLANEACIÓN MUNICIPAL



MUNICIPIO DE BENITO JUÁREZ
DIRECCIÓN GENERAL DE PLANEACIÓN
MUNICIPAL

C.c.p. Lic. Eugenio Segura Vázquez - Secretario de Finanzas y Planeación del Estado de Quintana Roo
C.c.p. Ing. Elves Cabrera Cruz - Director de Control y Seguimiento de Inversión Pública.
C.c.p. Lic. Arturo Emiliano Abreu Marín - Delegado Estatal de Programas Sociales para el Desarrollo, en el Estado de Quintana Roo
C.c.p. Lic. Berenice Penélope Polanco Córdova - Secretaria Particular de la Presidencia Municipal
C.c.p. Archivo / Minutario
JFDN/AIVG/AZUL*

Av. Náder Núm. 8 Sm. 5 Local 407-409,
2do. Piso, Edificio Plaza Centro.
C.P. 77500, Cancún, Quintana Roo, México.
Teléfono: (998) 881 28 00, Ext. 9400



DIRECCIÓN GENERAL
DE PLANEACIÓN MUNICIPAL

MUNICIPIO DE BENITO JUÁREZ
Unidad Responsable: DIRECCIÓN GENERAL DE PLANEACIÓN MUNICIPAL
Nombre del Programa o Fondo: FORTAMUN 2023

Ciclo del Recurso: 2023

Periodo: Segundo Trimestre

Destino del gasto

Techo Financiero: \$

818,421,244.00

DESCRIPCIÓN DEL PROYECTO										AVANCES FÍSICOS			
No.	Folio del SRFT	Nombre del Proyecto	Localidad	Modificado	Recaudado (Ministrado)	Comprometido	Devengado	Ejercido	Pagado	Meta Programada	Unidad de Medida	Avance de Meta	% Avance
1	RO0230202231744	CONSTRUCCIÓN DEL MÓDULO DE JUICIOS ORALES EN EL CENTRO DE RETENCIÓN Y SANCIONES ADMINISTRATIVAS, SMZA. 247	230050001 Cancun	\$ 1,625,809.33	\$0.00	\$0.00	\$0.00	\$0.00	\$0.00	138.66	Metros Cuadrados	0	0
2	RO0230202231748	CONSTRUCCIÓN DE LA AV. POLITÉCNICO ENTRE AV. MÉXICO Y AV. TEPICH	230050001 Cancun	\$ 27,902,163.84	\$0.00	\$0.00	\$0.00	\$0.00	\$0.00	14656.99	Metros Cuadrados	0	0
3	RO0230202231751	RECONSTRUCCIÓN DE LA CALLE PÁGALO ENTRE AV. CHAC MOOL Y AV. MARABÚ.	230050001 Cancun	\$ 15,554,833.77	\$0.00	\$0.00	\$0.00	\$0.00	\$0.00	11772.91	Metros Cuadrados	0	0
4	RO0230202231753	CONSTRUCCIÓN DE INFRAESTRUCTURA BÁSICA Y PAVIMENTACIÓN EN LA COLONIA LA NORIA.	230050001 Cancun	\$ 3,739,212.53	\$0.00	\$0.00	\$0.00	\$0.00	\$0.00	1455.38	Metros Cuadrados	0	0
5	RO0230202231756	REHABILITACIÓN DE CANCHAS DEPORTIVAS DE LA SMZA. 21	230050001 Cancun	\$ 25,227,789.84	\$0.00	\$0.00	\$0.00	\$0.00	\$0.00	13411.60	Metros Cuadrados	0	0
TOTALES				\$ 74,049,809.31	\$0.00	\$0.00	\$0.00	\$0.00	\$0.00				

Vo. Bo.

Lic. José Ferrnando Díaz Núñez
Director General de Planeación Municipal



MUNICIPIO DE BENITO JUÁREZ
DIRECCIÓN GENERAL DE PLANEACIÓN
MUNICIPAL

Elaboró

C. Angel Isaac Vázquez Giovanelli
Director de Control y Ejercicio de la Inversión



DIRECCIÓN GENERAL
DE PLANEACIÓN MUNICIPAL

MUNICIPIO DE BENITO JUÁREZ
Unidad Responsable: DIRECCIÓN GENERAL DE PLANEACIÓN MUNICIPAL

Nombre del Programa o Fondo: FAISMUN 2023

Ciclo del Recurso: 2023

Periodo: Segundo Trimestre

Destino del gasto

Techo Financiero: \$

279,493,481.00

No.	Folio MIDS	Folio del SRFI	DESCRIPCIÓN DEL PROYECTO	Localidad	Modificado	Recaudado (Ministrado)	Comprometido	Devengado	Ejercido	Pagado	AVANCES FÍSICOS			
											Meta Programada	Unidad de Medida	Avance de Meta	% Avance
1	30576	R00230202217300	CONSTRUCCION DE CALLES EN COLONIA LA NORIA, MUNICIPIO DE BENITO JUAREZ, LOCALIDAD CANCUN, QUINTANA ROO	230050001 Cancun	\$ 4,334,980.71	\$ 3,338,439.70	\$ 0.00	\$ 0.00	\$ 0.00	\$ 0.00	2686.1	Metros cuadrados	0.00	0
2	65525	R00230202222319	CONSTRUCCION DE GUARNICIONES Y BANQUETAS EN LA COLONIA SACBE, TIERRA Y LIBERTAD 2 Y 3, MUNICIPIO DE BENITO JUAREZ, LOCALIDAD CANCUN, QUINTANA ROO	230050001 Cancun	\$ 15,611,727.53	\$ 3,338,439.70	\$ 0.00	\$ 0.00	\$ 0.00	\$ 0.00	10220.00	Metros cuadrados	0.00	0
3	37282	R00230202218531	REHABILITACION DE CALLES EN LA SMZA. 96 Y 99, MUNICIPIO DE BENITO JUAREZ, LOCALIDAD CANCUN, QUINTANA ROO	230050001 Cancun	\$ 19,147,498.33	\$ 3,338,439.70	\$ 0.00	\$ 0.00	\$ 0.00	\$ 0.00	17012.00	Metros cuadrados	0.00	0
4	43558	R00230202219589	REHABILITACION DE GUARNICIONES Y BANQUETAS EN LA SMZA. 96 Y 99, MUNICIPIO DE BENITO JUAREZ, LOCALIDAD CANCUN, QUINTANA ROO	230050001 Cancun	\$ 10,504,738.35	\$ 3,338,439.70	\$ 0.00	\$ 0.00	\$ 0.00	\$ 0.00	4824.30	Metros cuadrados	0.00	0
5	73768	R00230202223421	CONSTRUCCION DE SEÑALETICA EN LA AV. ORQUIDEAS ENTRE AV. LAKIN Y AV. HEBERTO CASTILLO, MUNICIPIO DE BENITO JUAREZ, LOCALIDAD CANCUN, QUINTANA ROO	230050001 Cancun	\$ 2,832,499.81	\$ 0.00	\$ 0.00	\$ 0.00	\$ 0.00	\$ 0.00	11087.00	Metros lineales	0.00	0
6	62704	R00230202221881	CONSTRUCCION DE CALLES EN LA COLONIA SACBE, TIERRA Y LIBERTAD 2 Y 3, MUNICIPIO DE BENITO JUAREZ, LOCALIDAD CANCUN, QUINTANA ROO	230050001 Cancun	\$ 32,780,652.95	\$ 3,338,439.70	\$ 0.00	\$ 0.00	\$ 0.00	\$ 0.00	25155.00	Metros cuadrados	0.00	0
7	62818	R00230202221901	CONSTRUCCION DE SEÑALETICA EN LA COLONIA SACBE, TIERRA Y LIBERTAD 2 Y 3, MUNICIPIO DE BENITO JUAREZ, LOCALIDAD CANCUN, QUINTANA ROO	230050001 Cancun	\$ 1,681,586.22	\$ 0.00	\$ 0.00	\$ 0.00	\$ 0.00	\$ 0.00	7055.90	Metros lineales	0.00	0



DIRECCIÓN GENERAL
DE PLANEACIÓN MUNICIPAL

MUNICIPIO DE BENITO JUÁREZ
DIRECCIÓN GENERAL DE PLANEACIÓN MUNICIPAL
Unidad Responsable: DIRECCIÓN GENERAL DE PLANEACIÓN MUNICIPAL
Nombre del Programa o Fondo: FAISMUN 2023
Ciclo del Recurso: 2023
Período: Segundo Trimestre
Destino del gasto

Techo Financiero: \$ 279,493,481.00

No.	Folio MID'S	Folio del SRF-T	Nombre del Proyecto	Localidad	Modificado	Recaudado (Ministrado)	Comprometido	Devengado	Ejercido	Pagado	Meta Programada	AVANCES FISICOS		
												Unidad de Medida	Avance de Meta	% Avance
8	68349	R00230202222652	REHABILITACION DE CALLES EN LA AV. ORQUIDEAS ENTRE AV. LAKIN Y AV. HEBERTO CASTILLO, MUNICIPIO DE BENITO JUAREZ, LOCALIDAD CANCUN, QUINTANA ROO	230050001 Cancun	\$ 32,753,544.48	\$ 25,000,000.00	\$0.00	\$0.00	\$0.00	\$0.00	33224.00	Metros cuadrados	0.00	0
9	38565	R00230202218784	CONSTRUCCION DE SEÑALETICA EN LA SMZA. 96 Y 99, MUNICIPIO DE BENITO JUAREZ, LOCALIDAD CANCUN, QUINTANA ROO	230050001 Cancun	\$ 4,950,908.08	\$ 3,338,439.70	\$0.00	\$0.00	\$0.00	\$0.00	7432.90	Metros lineales	0.00	0
10	30672	R00230202217320	CONSTRUCCION DE GUARNICIONES Y BANQUETAS EN COLONIA LA NORIA, MUNICIPIO DE BENITO JUAREZ, LOCALIDAD CANCUN, QUINTANA ROO	230050001 Cancun	\$ 1,186,079.73	\$0.00	\$0.00	\$0.00	\$0.00	\$0.00	525.00	Metros cuadrados	0.00	0
11	30794	R00230202217350	CONSTRUCCION DE SEÑALETICA EN COLONIA LA NORIA, MUNICIPIO DE BENITO JUAREZ, LOCALIDAD CANCUN, QUINTANA ROO	230050001 Cancun	\$ 267,203.74	\$0.00	\$0.00	\$0.00	\$0.00	\$0.00	626.73	Metros lineales	0.00	0
12	30441	R00230202217284	CONSTRUCCION DE POZOS DE ABSORCION EN COLONIA LA NORIA, MUNICIPIO DE BENITO JUAREZ, LOCALIDAD CANCUN, QUINTANA ROO	230050001 Cancun	\$ 327,143.92	\$0.00	\$0.00	\$0.00	\$0.00	\$0.00	2.00	Pozos	0.00	0
13	81293	R00230202224431	CONSTRUCCION DE DRENAJE SANITARIO EN COLONIA LA NORIA, MUNICIPIO DE BENITO JUAREZ, LOCALIDAD CANCUN, QUINTANA ROO	230050001 Cancun	\$ 2,006,494.82	\$0.00	\$0.00	\$0.00	\$0.00	\$0.00	482.00	Metros lineales	0.00	0
14	65640	R00230202222338	CONSTRUCCION DE DRENAJE SANITARIO EN LA COLONIA SACBE, TIERRA Y LIBERTAD 2 Y 3, MUNICIPIO DE BENITO JUAREZ, LOCALIDAD CANCUN, QUINTANA ROO	230050001 Cancun	\$ 26,227,071.52	\$ 13,415,035.21	\$0.00	\$0.00	\$0.00	\$0.00	4363.40	Metros lineales	0.00	0
15	65773	R00230202222351	CONSTRUCCION DE RED AGUA POTABLE EN LA COLONIA SACBE, TIERRA Y LIBERTAD 2 Y 3, MUNICIPIO DE BENITO JUAREZ, LOCALIDAD CANCUN, QUINTANA ROO	230050001 Cancun	\$ 7,665,484.46	\$ 5,000,000.00	\$0.00	\$0.00	\$0.00	\$0.00	3917.90	Metros lineales	0.00	0



DIRECCIÓN GENERAL
DE PLANEACIÓN MUNICIPAL

MUNICIPIO DE BENITO JUÁREZ
DIRECCIÓN GENERAL DE PLANEACIÓN MUNICIPAL
Unidad Responsable: DIRECCIÓN GENERAL DE PLANEACIÓN MUNICIPAL
Nombre del Programa o Fondo: FAISMUN 2023
Ciclo del Recurso: 2023
Periodo: Segundo Trimestre
Destino del gasto

Techo Financiero: \$ 279,493,481.00

No.	Folio MID'S	Folio del SRFI	DESCRIPCIÓN DEL PROYECTO	Localidad	Modificado	Recaudado (Ministrado)	Comprometido	Devengado	Ejercido	Pagado	AVANCES FÍSICOS			
											Meta Programada	Unidad de Medida	Avance de Meta	% Avance
16	65815	R00230202222358	CONSTRUCCION DE POZOS DE ABSORCION EN LA COLONIA SACBE, TIERRA Y LIBERTAD 2 Y 3, MUNICIPIO DE BENITO JUAREZ, LOCALIDAD CANCUN, QUINTANA ROO	230050001 Cancun	\$ 4,252,870.95	\$ 3,338,439.70	\$0.00	\$0.00	\$0.00	\$0.00	25.00	Pozos	0.00	0
17	38243	R00230202218723	MANTENIMIENTO DE POZOS DE ABSORCION EN LA SMZA. 96 Y 99, MUNICIPIO DE BENITO JUAREZ, LOCALIDAD CANCUN, QUINTANA ROO	230050001 Cancun	\$ 164,231.22	\$0.00	\$0.00	\$0.00	\$0.00	\$0.00	7.00	Pozos	0.00	0
18	30230	R00230202217239	CONSTRUCCION DE RED DE AGUA POTABLE EN COLONIA LA NORIA, MUNICIPIO DE BENITO JUAREZ, LOCALIDAD CANCUN, QUINTANA ROO	230050001 Cancun	\$ 1,029,154.83	\$0.00	\$0.00	\$0.00	\$0.00	\$0.00	621.79	Metros lineales	0.00	0
19	39673	R00230202218955	CONSTRUCCION DE POZOS DE ABSORCION EN LA SMZA. 96 Y99, MUNICIPIO DE BENITO JUAREZ, LOCALIDAD CANCUN, QUINTANA ROO	230050001 Cancun	\$ 2,160,753.44	\$0.00	\$0.00	\$0.00	\$0.00	\$0.00	11.00	Pozos	0.00	0
20	68844	R00230202222735	CONSTRUCCION DE POZOS DE ABSORCION EN LA AV. ORQUIDEAS ENTRE AV. LAKIN Y AV. HEBERTO CASTILLO, MUNICIPIO DE BENITO JUAREZ, LOCALIDAD CANCUN, QUINTANA ROO	230050001 Cancun	\$ 7,045,731.62	\$ 5,000,000.00	\$0.00	\$0.00	\$0.00	\$0.00	18.00	Pozos	0.00	0
21	62413	R00230202221843	CONSTRUCCION DE RED DE ELECTRIFICACION EN COLONIA LA NORIA MUNICIPIO DE BENITO JUAREZ LOCALIDAD CANCUN QUINTANA ROO	230050001 Cancun	\$ 2,548,085.23	\$0.00	\$0.00	\$0.00	\$0.00	\$0.00	1668.00	Metros lineales	0.00	0
22	63039	R00230202221939	CONSTRUCCION DE RED DE ALUMBRADO PUBLICO EN LA COLONIA SACBE, TIERRA Y LIBERTAD 2 Y 3, MUNICIPIO DE BENITO JUAREZ, LOCALIDAD CANCUN, QUINTANA ROO	230050001 Cancun	\$ 6,040,532.35	\$ 5,000,000.00	\$0.00	\$0.00	\$0.00	\$0.00	120.00	Piezas	0.00	0
23	31639	R00230202217487	CONSTRUCCION DE RED DE ALUMBRADO PUBLICO EN COLONIA LA NORIA, MUNICIPIO DE BENITO JUAREZ, LOCALIDAD CANCUN, QUINTANA ROO	230050001 Cancun	\$ 1,254,097.15	\$0.00	\$0.00	\$0.00	\$0.00	\$0.00	20.00	Piezas	0.00	0



DIRECCIÓN GENERAL
DE PLANEACIÓN MUNICIPAL

MUNICIPIO DE BENITO JUÁREZ
Unidad Responsable: DIRECCIÓN GENERAL DE PLANEACIÓN MUNICIPAL
Nombre del Programa o Fondo: FAISMUN 2023
Ciclo del Recurso: 2023
Periodo: Segundo Trimestre
Destino del gasto

Techo Financiero: \$ 279,493,481.00

No. FOLIO MIDS	Folio del SRFT	DESCRIPCIÓN DEL PROYECTO	Nombre del Proyecto	Localidad	Modificado	Recaudado (Ministrado)	Comprometido	Devengado	Ejercido	Pagado	AVANCES FÍSICOS			
											Meta Programada	Unidad de Medida	Avance de Meta	% Avance
24	43881	R00230202219626	AMPLIACION DE LA RED DE ALUMBRADO PUBLICO EN LA SMZA. 96 Y 99, MUNICIPIO DE BENITO JUAREZ, LOCALIDAD CANCUN, QUINTANA ROO	230050001 Cancun	\$ 5,146,874.37	\$ 3,338,439.70	\$0.00	\$0.00	\$0.00	\$0.00	112	Piezas	0.00	0
TOTALES					\$191,919,945.81	\$ 80,122,552.81	\$0.00	\$0.00	\$0.00	\$0.00				

Vo. Bo.

Elaboró


 Lic. José Fernando Díaz Núñez
 Director General de Planeación Municipal
 MUNICIPIO DE BENITO JUÁREZ
 DIRECCIÓN GENERAL DE PLANEACIÓN MUNICIPAL


 C. Ángel Isidro Vázquez Giovaniello
 Director de Control y Ejercicio de la Inversión



DIRECCION GENERAL
DE PLANEACION MUNICIPAL

H. Ayuntamiento de Benito Juárez
Dirección General de Planeación Municipal
Ejercicio del gasto
Segundo Trimestre 2023

Entidad	Municipio	Tipo de Registro	Ciclo de Recurso	Tipo de Recurso	Clave Ramo	Modalidad	Programa presupuestario	Programa Fondo Convento - Especifico	Institución Ejecutora	Reasignación Financiera	Reintegro	Tipo de Gasto	Partida	Aprobado	Modificado	Recaudado (Ministrado)	Comprometido	Devengado	Ejercido	Pagado	Observaciones	
23	5	1	2023	2	33	1	4	FAIS Municipal y Demarcaciones Territoriales del Distrito Federal	1	\$0.00	\$0.00	2	617	\$0.00	\$ 9,732,197.85	\$ 3,338,439.70	\$0.00	\$0.00	\$0.00	\$0.00	CONSTRUCCION DE SEÑALETICA	

2												2	614	\$0.00	\$ 116,319,222.08	\$ 41,692,198.50	\$0.00	\$0.00	\$0.00	\$0.00	CONSTRUCCION DE CALLES; GUARNICIONES Y BANQUETAS; REHABILITACION DE CALLES; REHABILITACION DE GUARNICIONES Y BANQUETAS;	

2												2	613	\$0.00	\$ 65,868,525.88	\$ 35,091,914.61	\$0.00	\$0.00	\$0.00	\$0.00	CONSTRUCCION DE POZOS DE ABSORCION; CONSTRUCCION DE DRENAJE SANITARIO; CONSTRUCCION DE RED AGUA POTABLE; CONSTRUCCION DE RED DE ELECTRICACION; CONSTRUCCION DE RED DE ALUMBRADO PUBLICO	

2												1	832	\$ 279,493,481.00	\$ 87,573,535.19	\$ 87,573,535.19	\$0.00	\$0.00	\$0.00	\$0.00	Cédula de la inversión de FSM	
													\$ 279,493,481.00		\$ 279,493,481.00		\$ 167,696,088.00		\$0.00		\$0.00	

23	5	1	2023	2	33	1	5	FORTAMUN	1	\$0.00	\$0.00	2	832	\$ 124,997,887.00	\$ 50,948,077.69	\$0.00	\$0.00	\$0.00	\$0.00	\$0.00	Cédula de la inversión del FORTAMUN	

2												2	616	\$0.00	\$ 1,625,809.33	\$0.00	\$0.00	\$0.00	\$0.00	\$0.00	CONSTRUCCION DEL MODULO DE JUICIOS ORALES EN EL CENTRO DE RETENCION Y SANCCIONES ADMINISTRATIVAS, SMZA.	

Handwritten signature



DIRECCIÓN GENERAL DE PLANEACIÓN MUNICIPAL

H. Ayuntamiento de Benito Juárez
 Dirección General de Planeación Municipal
Ejercicio del gasto
 Segundo Trimestre 2023

Entidad	Municipio	Tipo de Registro	Ciclo de Recurso	Tipo de Recurso	Clave Ramo	Modalidad	Programa Presupuestario	Programa Fondo Convento - Especifico	Institución Ejecutora	Rendimiento Financiero	Reingreso	Tipo de Gasto	Partida	Aprobado	Modificado	Recaudado (Ministrado)	Comprometido	Devengado	Ejercido	Pagado	Observaciones		
2												2	614	\$ 0.00	\$ 47,196,210.14	\$ 0.00	\$ 0.00	\$ 0.00	\$ 0.00	\$ 0.00	CONSTRUCCIÓN DE LA AV. POLITECNICO ENTRE AV. MEXICO Y AV. TEPICH; RECONSTRUCCIÓN DE LA CALLE PAGALO ENTRE AV. CHAC MOOL Y AV. MARABU; CONSTRUCCIÓN DE INFRAESTRUCTURA BÁSICA Y PAVIMENTACION EN LA COLONIA LA NORIA.		
2												2	617	\$ 0.00	\$ 25,227,789.84	\$ 0.00	\$ 0.00	\$ 0.00	\$ 0.00	\$ 0.00	REHABILITACION DE CANCHAS DEPORTIVAS DE LA SMZA. 21		
2												1	113	\$ 543,423,357.00	\$ 543,423,357.00	\$ 340,000,000.00	\$ 258,753,651.73	\$ 258,753,651.73	\$ 258,753,651.73	\$ 258,753,651.73	Saludos y salarios del personal de SSPyT y de la Dirección del Bomberos; Saludos y Salarios para Dependencias y Entidades Municipales Prioritarias		
2												1	911	\$ 150,000,000.00	\$ 150,000,000.00	\$ 69,210,620.00	\$ 55,510,219.05	\$ 55,510,219.05	\$ 55,510,219.05	\$ 55,510,219.05	Sanearamiento Financiero		
													\$ 818,421,244.00	\$ 818,421,244.00	\$ 409,210,620.00	\$ 314,263,870.78	\$ 314,263,870.78	\$ 314,263,870.78	\$ 314,263,870.78				

Vo. Bo.

Lic. José Fernando Díaz Núñez
 Dirección General de Planeación Municipal



MUNICIPIO DE BENITO JUÁREZ
DIRECCIÓN GENERAL DE PLANEACIÓN MUNICIPAL

C. Angel Isaac Vázquez Giovanello
 Dirección de Control y Ejercicio de la Inversión

Elaboró

[Handwritten signature]



DIRECCIÓN GENERAL
DE PLANEACIÓN MUNICIPAL

DIRECCIÓN GENERAL DE PLANEACIÓN MUNICIPAL	OFICIO No.	MBJ/PM/DGPM/DCEI/0915/2023
ASUNTO: ENVIO DE SOPORTE PARA VALIDACIÓN DE INDICADORES EN SRFT 2 TRIM 2023	FECHA	12/07/2023
CLASIFICACIÓN DEL DOCUMENTO	FUNDAMENTO LEGAL: ART. 3 FRACC. VIII, IX Y XV LTAIPQROO	
TIPO DE DOCUMENTO: OFICIO	UNIDAD: DGPM / DIRECCIÓN DE CONTROL Y EJERCICIO DE LA INVERSIÓN	
INFORMACIÓN PÚBLICA: SI	RÚBRICA DEL TITULAR: C. ÁNGEL ISAAC VÁZQUEZ GIOVANIELLO	
RESERVADA: NO	AMPLIACIÓN DEL PERIODO DE RESERVA:	
CONFIDENCIAL: NO	FECHA DE DESCLASIFICACIÓN: 12/07/2024	
INFORMACIÓN OBLIGATORIA: TODO EL DOCUMENTO Y ANEXOS	RÚBRICA DEL TITULAR DE LA UVTAIP QUE CLASIFICA:	

"2023, Año de las Niñas y los Niños"

C. TARYN ROMINA ESPINOZA HERNÁNDEZ
DIRECTORA GENERAL DEL CENTRO DE EVALUACIÓN DEL DESEMPEÑO
DEL ESTADO DE QUINTANA ROO

En relación con la captura del registro de la información correspondiente a los indicadores establecidos sobre los Recursos Federales Transferidos al Municipio de Benito Juárez, FORTAMUN y FAIS Municipal, correspondientes al **Segundo Trimestre 2023**, en el Sistema de Reporte de Recursos Federales Transferidos (SRFT) en el apartado Captura de Avance de Indicadores, me permito enviarle la información que sustenta los avances de los indicadores para realizar su validación en el apartado antes mencionado.

Lo anterior es con la finalidad de dar cumplimiento a los Lineamientos para Informar sobre los Recursos Federales Transferidos a las Entidades Federativas, Municipios y Demarcaciones Territoriales del Distrito Federal y de Operación de los Recursos del Ramo General 33.

Sin más por el momento, me despido enviándole un cordial saludo.

ATENTAMENTE

LIC. JOSÉ FERNANDO DÍAZ NÚÑEZ
DIRECCIÓN GENERAL DE PLANEACIÓN MUNICIPAL



MUNICIPIO DE BENITO JUÁREZ
DIRECCIÓN GENERAL DE PLANEACIÓN
MUNICIPAL

C.C.P Lic. Ángel Servando Canto Aké - Subsecretario de Política Hacendaria y Control Presupuestal
C.c.p. Ing. Elves Cabrera Cruz - Director de Control y Seguimiento de Inversión Pública.
C.c.p. Archivo / Minutario
JFDN/AIVG/AZUL*


Av. Náder Núm. 8 Sm. 5 Local 407-409,
2do. Piso, Edificio Plaza Centro.
C.P. 77500, Cancún, Quintana Roo, México.
Teléfono: (998) 881 28 00, Ext. 9400



MIDS 2023 - PROYECTOS FISM DEL MUNICIPIO DE BENITO JUAREZ DEL ESTADO DE QUINTANA ROO

NÚM	NOMBRE DEL PROYECTO	INCIDENCIA DEL PROYECTO
1	CONSTRUCCION DE CALLES EN COLONIA LA NORIA, MUNICIPIO DE BENITO JUAREZ, LOCALIDAD CANCUN, QUINTANA ROO	COMPLEMENTARIA
2	CONSTRUCCION DE GUARNICIONES Y BANQUETAS EN LA COLONIA SACBE, TIERRA Y LIBERTAD 2 Y 3, MUNICIPIO DE BENITO JUAREZ, LOCALIDAD CANCUN, QUINTANA ROO	COMPLEMENTARIA
3	REHABILITACION DE CALLES EN LA SIMZA. 96 Y 99, MUNICIPIO DE BENITO JUAREZ, LOCALIDAD CANCUN, QUINTANA ROO	COMPLEMENTARIA
4	REHABILITACION DE GUARNICIONES Y BANQUETAS EN LA SIMZA. 96 Y 99, MUNICIPIO DE BENITO JUAREZ, LOCALIDAD CANCUN, QUINTANA ROO	COMPLEMENTARIA
5	CONSTRUCCION DE SEÑALETICA EN LA AV. ORQUIDEAS ENTRE AV. LAKIN Y AV. HEBERTO CASTILLO, MUNICIPIO DE BENITO JUAREZ, LOCALIDAD CANCUN, QUINTANA ROO	COMPLEMENTARIA
6	CONSTRUCCION DE CALLES EN LA COLONIA SACBE, TIERRA Y LIBERTAD 2 Y 3, MUNICIPIO DE BENITO JUAREZ, LOCALIDAD CANCUN, QUINTANA ROO	COMPLEMENTARIA
7	CONSTRUCCION DE SEÑALETICA EN LA COLONIA SACBE, TIERRA Y LIBERTAD 2 Y 3, MUNICIPIO DE BENITO JUAREZ, LOCALIDAD CANCUN, QUINTANA ROO	COMPLEMENTARIA
8	REHABILITACION DE CALLES EN LA AV. ORQUIDEAS ENTRE AV. LAKIN Y AV. HEBERTO CASTILLO, MUNICIPIO DE BENITO JUAREZ, LOCALIDAD CANCUN, QUINTANA ROO	COMPLEMENTARIA
9	CONSTRUCCION DE SEÑALETICA EN LA SIMZA. 96 Y 99, MUNICIPIO DE BENITO JUAREZ, LOCALIDAD CANCUN, QUINTANA ROO	COMPLEMENTARIA
10	CONSTRUCCION DE GUARNICIONES Y BANQUETAS EN COLONIA LA NORIA, MUNICIPIO DE BENITO JUAREZ, LOCALIDAD CANCUN, QUINTANA ROO	COMPLEMENTARIA
11	CONSTRUCCION DE SEÑALETICA EN COLONIA LA NORIA, MUNICIPIO DE BENITO JUAREZ, LOCALIDAD CANCUN, QUINTANA ROO	COMPLEMENTARIA
12	CONSTRUCCION DE POZOS DE ABSORCION EN COLONIA LA NORIA, MUNICIPIO DE BENITO JUAREZ, LOCALIDAD CANCUN, QUINTANA ROO	COMPLEMENTARIA
13	CONSTRUCCION DE DRENAJE SANITARIO EN COLONIA LA NORIA, MUNICIPIO DE BENITO JUAREZ, LOCALIDAD CANCUN, QUINTANA ROO	DIRECTA
14	CONSTRUCCION DE DRENAJE SANITARIO EN LA COLONIA SACBE, TIERRA Y LIBERTAD 2 Y 3, MUNICIPIO DE BENITO JUAREZ, LOCALIDAD CANCUN, QUINTANA ROO	DIRECTA
15	CONSTRUCCION DE RED AGUA POTABLE EN LA COLONIA SACBE, TIERRA Y LIBERTAD 2 Y 3, MUNICIPIO DE BENITO JUAREZ, LOCALIDAD CANCUN, QUINTANA ROO	DIRECTA
16	CONSTRUCCION DE POZOS DE ABSORCION EN LA COLONIA SACBE, TIERRA Y LIBERTAD 2 Y 3, MUNICIPIO DE BENITO JUAREZ, LOCALIDAD CANCUN, QUINTANA ROO	DIRECTA
17	MANUTENIMIENTO DE POZOS DE ABSORCION EN LA SIMZA. 96 Y 99, MUNICIPIO DE BENITO JUAREZ, LOCALIDAD CANCUN, QUINTANA ROO	DIRECTA
18	CONSTRUCCION DE RED DE AGUA POTABLE EN COLONIA LA NORIA, MUNICIPIO DE BENITO JUAREZ, LOCALIDAD CANCUN, QUINTANA ROO	DIRECTA
19	CONSTRUCCION DE POZOS DE ABSORCION EN LA SIMZA. 96 Y 99, MUNICIPIO DE BENITO JUAREZ, LOCALIDAD CANCUN, QUINTANA ROO	DIRECTA
20	CONSTRUCCION DE POZOS DE ABSORCION EN LA AV. ORQUIDEAS ENTRE AV. LAKIN Y AV. HEBERTO CASTILLO, MUNICIPIO DE BENITO JUAREZ, LOCALIDAD CANCUN, QUINTANA ROO	DIRECTA
21	CONSTRUCCION DE RED DE ELECTRIFICACION EN COLONIA LA NORIA MUNICIPIO DE BENITO JUAREZ LOCALIDAD CANCUN QUINTANA ROO	DIRECTA
22	CONSTRUCCION DE RED DE ALUMBRADO PUBLICO EN LA COLONIA SACBE, TIERRA Y LIBERTAD 2 Y 3, MUNICIPIO DE BENITO JUAREZ, LOCALIDAD CANCUN, QUINTANA ROO	DIRECTA
23	CONSTRUCCION DE RED DE ALUMBRADO PUBLICO EN COLONIA LA NORIA, MUNICIPIO DE BENITO JUAREZ, LOCALIDAD CANCUN, QUINTANA ROO	DIRECTA
24	AMPLIACION DE LA RED DE ALUMBRADO PUBLICO EN LA SIMZA. 96 Y 99, MUNICIPIO DE BENITO JUAREZ, LOCALIDAD CANCUN, QUINTANA ROO	DIRECTA


Vo. Bo.


 Lic. José Fernando Díaz Núñez
 Director General de Planeación Municipal



MUNICIPIO DE BENITO JUÁREZ
DIRECCIÓN GENERAL DE PLANEACIÓN
MUNICIPAL

Elaboró


 C. Ángel Ismael Vázquez Giovaniello
 Director de Control y Ejercicio de la Inversión



DIRECCIÓN GENERAL
DE PLANEACIÓN MUNICIPAL

H. Ayuntamiento de Benito Juárez
Dirección General de Planeación Municipal
Indicadores - Segundo Trimestre 2023

FAIS Municipal y de las Demarcaciones Territoriales del Distrito Federal
Porcentaje de otros proyectos registrados en la MIDS

Periodo	Tabla de Variables		
	Variables Numerador	2) Datos programados	3) Avance real
Primer Trimestre	1) Sumatoria de otros proyectos registrados la MIDS al trimestre correspondiente	0	0
	Variables Denominador	2) Datos programados	3) Avance real
	1) Sumatoria de proyectos registrados la MIDS al trimestre correspondiente	0	0

Periodo	Tabla de Variables		
	Variables Numerador	Datos programados	Avance real
Segundo Trimestre	1) Sumatoria de otros proyectos registrados la MIDS al trimestre correspondiente	5	0
	Variables Denominador	Datos programados	Avance real
	1) Sumatoria de proyectos registrados la MIDS al trimestre correspondiente	21	24

Periodo	Tabla de Variables		
	Variables Numerador	Datos programados	Avance real
Tercer Trimestre	1) Sumatoria de otros proyectos registrados la MIDS al trimestre correspondiente	5	
	Variables Denominador	Datos programados	Avance real
	1) Sumatoria de proyectos registrados la MIDS al trimestre correspondiente	36	

Periodo	Tabla de Variables		
	Variables Numerador	Datos programados	Avance real
Cuarto Trimestre	1) Sumatoria de otros proyectos registrados la MIDS al trimestre correspondiente	5	
	Variables Denominador	Datos programados	Avance real
	1) Sumatoria de proyectos registrados la MIDS al trimestre correspondiente	36	

4.-) Tabla de Resultados

Periodo	Metas			Avance			Justificación de variaciones
	Meta Planeada (3/4)	Numerador (3)	Denominador (4)	Meta Alcanzada (5/6)	Numerador (5)	Denominador (6)	
Primer Trimestre	#DIV/0!	0	0	#DIV/0!	0	0	
Segundo Trimestre	23.80952381	5	21	0.00	0	24	
Tercer Trimestre	13.88888889	5	36	#DIV/0!	0	0	
Cuarto Trimestre	13.88888889	5	36	#DIV/0!	6	0	

Vo. Bo.

Elaboró

Lic. José Fernando Díaz Núñez
Dirección General de Planeación Municipal

C. Ángel Isaad Vázquez Giovaniello
Dirección de Control y Ejercicio de la Inversión



MUNICIPIO DE BENITO JUÁREZ
DIRECCIÓN GENERAL DE PLANEACIÓN
MUNICIPAL



DIRECCIÓN GENERAL
DE PLANEACIÓN MUNICIPAL

H. Ayuntamiento de Benito Juárez
Dirección General de Planeación Municipal
Indicadores - Segundo Trimestre 2023

FAIS Municipal y de las Demarcaciones Territoriales del Distrito Federal
Porcentaje de proyectos Complementarios registrados en la MIDS

Periodo	Tabla de Variables		
	Variables Numerador	2) Datos programados	3) Avance real
Primer Trimestre	1) Sumatoria de proyectos complementarios registrados la MIDS al trimestre correspondiente	0	0
	Variables Denominador	2) Datos programados	3) Avance real
	1) Sumatoria de proyectos registrados la MIDS al trimestre correspondiente	0	0

Periodo	Tabla de Variables		
	Variables Numerador	Datos programados	Avance real
Segundo Trimestre	1) Sumatoria de proyectos complementarios registrados la MIDS al trimestre correspondiente	7	11
	Variables Denominador	Datos programados	Avance real
	1) Sumatoria de proyectos registrados la MIDS al trimestre correspondiente	21	24

Periodo	Tabla de Variables		
	Variables Numerador	Datos programados	Avance real
Tercer Trimestre	1) Sumatoria de proyectos complementarios registrados la MIDS al trimestre correspondiente	13	
	Variables Denominador	Datos programados	Avance real
	1) Sumatoria de proyectos registrados la MIDS al trimestre correspondiente	36	

Periodo	Tabla de Variables		
	Variables Numerador	Datos programados	Avance real
Cuarto Trimestre	1) Sumatoria de proyectos complementarios registrados la MIDS al trimestre correspondiente	13	
	Variables Denominador	Datos programados	Avance real
	1) Sumatoria de proyectos registrados la MIDS al trimestre correspondiente	36	

4.-) Tabla de Resultados

Periodo	Registro Metas						Justificación de variaciones
	Metas			Avance			
	Meta Planeada (3/4)	Numerador (3)	Denominador (4)	Meta Alcanzada (5/6)	Numerador (5)	Denominador (6)	
Primer Trimestre	# DIV/0!	0	0	# DIV/0!	0	0	
Segundo Trimestre	33.33333333	7	21	45.83	11	24	
Tercer Trimestre	36.11111111	13	36	# DIV/0!			
Cuarto Trimestre	36.11111111	13	36	# DIV/0!			

Vo. Bo.

Elaboró

Lic. José Fernando Díaz Núñez

Dirección General de Planeación Municipal



C. Ángel Isaac Vázquez Giovaniello

Dirección de Control y Ejercicio de la Inversión

MUNICIPIO DE BENITO JUÁREZ
DIRECCIÓN GENERAL DE PLANEACIÓN
MUNICIPAL



**FAIS Municipal y de las Demarcaciones Territoriales del Distrito Federal
Porcentaje de proyectos de contribución directa registrados en la MIDS**

Periodo	Tabla de Variables		
	Variables Numerador	2) Datos programados	3) Avance real
Primer Trimestre	1) Sumatoria de proyectos de contribución directa registrados la MIDS al trimestre correspondiente	0	0
	Variables Denominador	2) Datos programados	3) Avance real
	1) Sumatoria de proyectos registrados la MIDS al trimestre correspondiente	0	0

Periodo	Tabla de Variables		
	Variables Numerador	Datos programados	Avance real
Segundo Trimestre	1) Sumatoria de proyectos de contribución directa registrados la MIDS al trimestre correspondiente	9	13
	Variables Denominador	Datos programados	Avance real
	1) Sumatoria de proyectos registrados la MIDS al trimestre correspondiente	21	24

Periodo	Tabla de Variables		
	Variables Numerador	Datos programados	Avance real
Tercer Trimestre	1) Sumatoria de proyectos de contribución directa registrados la MIDS al trimestre correspondiente	18	
	Variables Denominador	Datos programados	Avance real
	1) Sumatoria de proyectos registrados la MIDS al trimestre correspondiente	36	

Periodo	Tabla de Variables		
	Variables Numerador	Datos programados	Avance real
Cuarto Trimestre	1) Sumatoria de proyectos de contribución directa registrados la MIDS al trimestre correspondiente	18	
	Variables Denominador	Datos programados	Avance real
	1) Sumatoria de proyectos registrados la MIDS al trimestre correspondiente	36	

4.-) Tabla de Resultados

Periodo	Registro Metas				Avance		Justificación de variaciones
	Meta Planeada (3/4)	Numerador (3)	Denominador (4)	Meta Alcanzada (5/6)	Numerador (5)	Denominador (6)	
Primer Trimestre	# DIV/0!	0	0	# DIV/0!	0	0	
Segundo Trimestre	42.86	9	21	54.17	13	24	
Tercer Trimestre	50	18	36	# DIV/0!			
Cuarto Trimestre	50	18	36	# DIV/0!			

Vo.Bo.

Lic. José Fernando Díaz Núñez
Dirección General de Planeación Municipal

Elaboró

C. Ángel Isaac Vázquez Giovaniello
Dirección de Control y Ejercicio de la Inversión





DIRECCIÓN GENERAL
DE PLANEACIÓN MUNICIPAL

H. Ayuntamiento de Benito Juárez
Dirección General de Planeación Municipal
Indicadores
Segundo Trimestre 2023
FORTAMUN

Techo Financiero:

\$ **818,421,244.00**

Nombre del proyecto	Aprobado	Importe Recaudado	Importe Comprometido	Importe Devengado	Importe Ejercido	Importe Pagado
PROGRAMA DE SUELDOS Y SALARIOS DEL PERSONAL DE LA SSPyT Y LA DIRECCIÓN DE BOMBEROS	\$ 244,207,979.00	\$ 160,000,000.00	\$ 109,862,143.09	\$ 109,862,143.09	\$ 109,862,143.09	\$ 109,862,143.09
NOMINA SUELDOS Y SALARIOS DEPENDENCIAS Y ENTIDADES MUNICIPALES PRIORITARIAS	\$ 299,215,378.00	\$ 180,000,000.00	\$ 148,891,508.64	\$ 148,891,508.64	\$ 148,891,508.64	\$ 148,891,508.64
SANEAMIENTO FINANCIERO	\$ 150,000,000.00	\$ 69,210,620.00	\$ 55,510,219.05	\$ 55,510,219.05	\$ 55,510,219.05	\$ 55,510,219.05
CONSTRUCCIÓN DEL MÓDULO DE JUICIOS ORALES EN EL CENTRO DE RETENCIÓN Y SANCIONES ADMINISTRATIVAS, SMZA. 247	\$ 1,625,809.33	\$ 0.00	\$ 0.00	\$ 0.00	\$ 0.00	\$ 0.00
CONSTRUCCIÓN DE LA AV. POLITÉCNICO ENTRE AV. MÉXICO Y AV. TEPICH	\$ 27,902,163.84	\$ 0.00	\$ 0.00	\$ 0.00	\$ 0.00	\$ 0.00
RECONSTRUCCIÓN DE LA CALLE PÁGALO ENTRE AV. CHAC MOOL Y AV. MARABÚ.	\$ 15,554,833.77	\$ 0.00	\$ 0.00	\$ 0.00	\$ 0.00	\$ 0.00
CONSTRUCCIÓN DE INFRAESTRUCTURA BÁSICA Y PAVIMENTACIÓN EN LA COLONIA LA NORIA.	\$ 3,739,212.53	\$ 0.00	\$ 0.00	\$ 0.00	\$ 0.00	\$ 0.00
REHABILITACIÓN DE CANCHAS DEPORTIVAS DE LA SMZA. 21	\$ 25,227,789.84	\$ 0.00	\$ 0.00	\$ 0.00	\$ 0.00	\$ 0.00
Cedula del FORTAMUN	\$ 50,948,077.69	\$ 0.00	\$ 0.00	\$ 0.00	\$ 0.00	\$ 0.00
Totales=	\$ 818,421,244.00	\$ 409,210,620.00	\$ 314,263,870.78	\$ 314,263,870.78	\$ 314,263,870.78	\$ 314,263,870.78

Vo. Bo.

Elaboró



(Signature)
Angel Isaac Vazquez Giovaniello
Director de Control y Ejercicio de la Inversión

Mic. José Fernando Díaz Núñez
Director General de Planeación Municipal

MUNICIPIO DE BENITO JUÁREZ
DIRECCIÓN GENERAL DE PLANEACIÓN
MUNICIPAL



DIRECCIÓN GENERAL
DE PLANEACIÓN MUNICIPAL

Gobierno del Municipio de Benito Juárez
Dirección General de Planeación Municipal
Informe del Segundo Trimestre 2023


FORTAMUN DF
Porcentaje de recursos FORTAMUN recibidos por municipios y demarcaciones territoriales de la Ciudad de México

Frecuencia de medición: Trimestral
Tendencia Esperado: Ascendente
Nivel: Componente

Trimestre	Meta Planeada (Cifras en pesos)		
	Recursos transferidos del FORTAMUN al municipio o demarcación territorial de la Ciudad de México	Monto anual aprobado del FORTAMUN DF	(3)=(1/2)*100
	Numerador	Denominador	Resultado
Primer Trimestre	204,605,310.00	818,421,244.00	25.00
Segundo Trimestre	409,210,620.00	818,421,244.00	50.00
Tercer Trimestre	613,815,930.00	818,421,244.00	75.00
Cuarto Trimestre	818,421,244.00	818,421,244.00	100.00

(Recursos transferidos del FORTAMUN al municipio o demarcación territorial de la Ciudad de México/ Monto anual aprobado del FORTAMUN en el municipio o demarcación territorial de la Ciudad de México)*100


Vo. Bo.


Lic. José Fernando Díaz Nuñez
Dirección General de Planeación Municipal



DIRECCIÓN GENERAL DE PLANEACIÓN
MUNICIPAL

Elaboró


C. Ángel Isaac Vázquez Giovaniello
Dirección de Control y Ejecución de la Inversión

Recursos transferidos del FORTAMUN al municipio o demarcación territorial de la Ciudad de México	Meta Alcanzada (Cifras en pesos)		Justificación
	Monto anual aprobado del FORTAMUN DF	(6)=(4/5)*100	
Numerador	Denominador	Resultado	
204,605,310.00	818,421,244.00	25.00	
409,210,620.00	818,421,244.00	50.00	
	818,421,244.00	0.00	
	818,421,244.00	0.00	

Los datos son acumulados al periodo que se reporta.



DIRECCIÓN GENERAL
DE PLANEACIÓN MUNICIPAL

Gobierno del Municipio de Benito Juárez
Dirección General de Planeación Municipal
Informe del Segundo Trimestre 2023

FORTAMUN DF
Índice en el Ejercicio de Recursos


Trimestre	Meta Planeada (Cifras en pesos)			Meta Alcanzada (Cifras en pesos)			Justificación
	Gasto planeado	Monto anual aprobado del FORTAMUN DF		Gasto ejercido	Monto anual aprobado del FORTAMUN DF		
	Numerador	Denominador	Resultado	Numerador	Denominador	Resultado	
Primer Trimestre	139,879,318.99	818,421,244.00	17.091	139,879,318.99	818,421,244.00	17.09	
Segundo Trimestre	409,210,620.00	818,421,244.00	50.000	314,263,870.78	818,421,244.00	38.40	
Tercer Trimestre	613,815,930.00	818,421,244.00	75.000			0.00	
Cuarto Trimestre	818,421,244.00	818,421,244.00	100.000			0.00	

Vo. Bo.

Elaboró



Lic. José Fernando Díaz Núñez
Dirección General de Planeación Municipal



C. Ángel Isaac Vázquez Giovaniello
Dirección de Control y Ejercicio de la Inversión



MUNICIPIO DE BENITO JUÁREZ
DIRECCIÓN GENERAL DE PLANEACIÓN
MUNICIPAL



DIRECCIÓN GENERAL
DE PLANEACIÓN MUNICIPAL

Gobierno del Municipio de Benito Juárez
Dirección General de Planeación Municipal
Informe del Segundo Trimestre 2023

FORTAMUN DF
Índice de Dependencia Financiera

Meta Planeada (Cifras en pesos)		
Recursos ministrados del FORTAMUN DF al municipio o demarcación Numerador (1)	Ingresos Propios Municipales 1_/ Denominador (2)	Resultado (3)=(1/2)
	Primer Semestre	
409,210,620.00	1,655,723,489.50	0.25
409,210,624.00	1,655,723,489.50	0.25

Meta Alcanzada (Cifras en pesos)		
Recursos ministrados del FORTAMUN DF al municipio o demarcación Numerador (4)	Ingresos Propios Municipales 1_/ Denominador (5)	Resultado (6)=(4/5)
	Primer Semestre	
409,210,620.000000	2,495,730,084.920000	0.163964
	Segundo Semestre	0.000000

1_/ Los ingresos propios incluyen: impuestos por predial, nóminas y otros impuestos, productos y aprovechamientos y se debe considerar que el mes de junio es un preliminar ya que no se ha cerrado el mes contablemente.

Vo. Bo.


Lic. José Fernando Díaz Núñez
Dirección General de Planeación Municipal



MUNICIPIO DE BENTO JUÁREZ
DIRECCIÓN GENERAL DE PLANEACIÓN
MUNICIPAL

Elaboró



C. Ángel Isaac Vázquez Giovaniello
Dirección de Control y Ejercicio de la Inversión