



Ficha de Indicador de Desempeño. FID 2024

CLAVE Y NOMBRE DEL INDICADOR	
PPAA: Porcentaje de Acciones de Protección y Mitigación del Deterioro Ambiental	
NOMBRE DEL PROGRAMA PRESUPUESTARIO ANUAL (PPA)	NIVEL DE LA MIR QUE ATIENDE EL INDICADOR
PROGRAMA DE DESARROLLO URBANO Y MEDIO AMBIENTE SUSTENTABLE	SECRETARÍA MUNICIPAL DE ECOLOGÍA Y DESARROLLO URBANO
Clave y nombre de la Estrategia del PMD a la que se alinea el indicador.	PROPOSITO
Clave y nombre de la Línea de Acción del PMD a la que se alinea el indicador.	

3.2.1.1.	Procurar la protección del medio ambiente y biodiversidad de las diferentes especies, que conllevaran a un equilibrio ecológico de acuerdo con el crecimiento de la ciudad, con la finalidad de preservar las riquezas naturales del municipio.	PPAA	Porcentaje de Acciones de Protección y Mitigación del Deterioro Ambiental
----------	---	------	---

Seleccionar los Criterios CREMAA que cumple el Indicador.			
Claridad.	Relevancia.	Economía.	Monitoreable
(x)	(x)	(x)	(x)
Adecuado.			
(x)			
Aportación Marginal.			
()			
Eficacia.			
Calidad.			
Economía.			
Estratégico.			
Gestión.			
Selección el Tipo de indicador.			
(x)			

Seleccionar el compartamiento del indicador hacia la meta (ascendente o descendente + regular o nominal)			
Ascendente	Regular (compartamiento constante dentro de un rango)	Nominal (no existen datos históricos)	Absoluta
(x)	()	()	(x)
Definición del indicador.			
Tipo de valor de la meta.			
(x)			

Este indicador nos permite conocer el número de actividades que la Dirección General de Ecología lleva a cabo para el cuidado del medio ambiente.

Ecuación del Método de cálculo del indicador.

PPAA: (NPAA/NPAE)*100			
Unidad de medida del Indicador			
Frecuencia de medición del Indicador			
Porcentaje			
Trimestral			
Línea base			
Meta			
Valor Absoluto	Año	Valor Absoluto	Valor Relativo
4,453	2022	50,000	1022.84%
Año			
2024			

Parámetros de sematización			
ascendente			
verde (aceptable)	amarillo (con riesgo)	rojo (crítico)	verde (aceptable)
mayor a 70%	mayor o igual a 50% o menor o igual a 70%	menor a 50%	menor a cero y mayor a +20%
			mayor o igual a +20%
Medio de Verificación del Indicador			
descendentes (estos parámetros podrán variar de acuerdo al indicador)			
	amarillo (con riesgo)	verde (aceptable)	rojo (crítico)
	mayor a cero y menor a +20%	menor a igual a cero	mayor o igual a +20%

Nombre del Documento: Reporte de actividades realizadas.
 Nombre de quien genera la información: Dirección General de ecología / Dirección de Manejo de Recursos Naturales / Dirección de planeación y plotea ambiental
 Periodicidad: Trimestral
 Liga de la página donde se ubica la información o ubicación física: Lefort: mbj/age/4ppa007/2021

SEGUIMIENTO TRIMESTRAL Y ACUMULADO ANUAL DE AVANCE EN CUMPLIMIENTO DE METAS (%)			
TRIMESTRE 1	TRIMESTRE 2	TRIMESTRE 3	TRIMESTRE 4
97.76%	163.81%	126.94%	100.71%
ANUAL			
122.14%			
MINIGRÁFICA			

Características de las Variables del indicador	
Signos del numerador	Descripción de las siglas del numerador
NAMAR	Número de Acciones de mitigación Ambientales realizadas
Fuente de información del numerador	Unidad de Medida del numerador
Reporte de actividades realizadas.	Porcentaje

Signas del denominador

NAMAE

Fuente de información del denominador

Reporte de actividades realizadas.

Descripción de las siglas del denominador

Número de acciones de mitigación Ambientales Estimadas

Unidad de Medida del denominador

Porcentaje

Responsable del diseño del indicador

Lic. Nahien Margalita Orcoz Lozano

Unidad administrativa del responsable

Secretaría Municipal de Ecología y Desarrollo Urbano

Correo electrónico del responsable

smeydu.cancun@gmail.com

SECRETARÍA MUNICIPAL DE ECOLOGÍA Y DESARROLLO URBANO

Puesto del responsable

Secretaría

Teléfono del responsable

9988812800

Firma del Responsable



DIRECCIÓN GENERAL
DE DESARROLLO URBANO



MEDIO AMBIENTE
SUSTENTABLE

Ficha de Indicador de Desempeño. FID 2024

CLAVE Y NOMBRE DEL INDICADOR

PSDU: Porcentaje de solicitudes ciudadanas de desarrollo urbano atendidas	
NOMBRE DEL PROGRAMA PRESUPUESTARIO ANUAL (PPA)	UNIDAD RESPONSABLE
PROGRAMA DE DESARROLLO URBANO Y MEDIO AMBIENTE SUSTENTABLE	SECRETARÍA MUNICIPAL DE ECOLOGÍA Y DESARROLLO URBANO
Clave y nombre de la Estrategia del PMD a la que se alinea el indicador.	NIVEL DE LA MIR QUE ATIENDE EL INDICADOR
	COMPONENTE

3.2.1.1.8	Solicitudes ciudadanas en materia de desarrollo urbano vinculadas con programas de ordenamiento territorial atendidas	PSDU	Porcentaje de solicitudes ciudadanas de desarrollo urbano atendidas
-----------	---	------	---

Seleccionar los Criterios CREMAA que cumple el indicador.

Claridad.	Relevancia.	Economía.	Monitoreable	Adecuado.	Aportación Marginal.
(x)	(x)	(x)	(x)	(x)	()

Seleccionar una de las Dimensiones que mide el indicador.

Eficiencia.	Eficacia.	Calidad.	Economía.	Estratégico.	Gestión.
()	(x)	()	()	()	(x)

Seleccionar el compartamiento del indicador hacia la meta (ascendente o descendente + regular o nominal)

Ascendente	Descendente	Regular (compartamiento constante dentro de un rango)	Nominal (no existen datos históricos)	Absoluta	Relativa
(x)	()	()	()	(x)	(x)

Definición del indicador.

Este indicador permite conocer el número de acciones que se realizan para obtener un ordenamiento territorial óptimo para la ciudadanía, lo que fortalece los espacios de esparcimiento social para generar una buena calidad de vida.

Ecuación del Método de cálculo del indicador.

$$(NSCA/NSCE) * 100$$

Unidad de medida del indicador		Frecuencia de medición del indicador	
Porcentaje		Trimestral	
Línea base		Meta	

Valor Absoluto	Año	Valor Absoluto	Valor Relativo	Año
600	2021	2,247	76.24%	2024

Parámetros de semaforización

ascendente		descendente (estos parámetros podrán variar de acuerdo al indicador)	
verde (aceptable)	amarillo (con riesgo)	rojo (crítico)	rojo (crítico)
mayor a 70%	mayor o igual a 50% o menor o igual a 70%	menor a 50%	mayor a cero y menor a +20%

Medio de Verificación del Indicador

Nombre del documento: carpetas con informes realizadas por cada una de las reuniones realizadas, actas, constancias de cada una de las áreas, listas de asistencia y fotografías del evento.

Nombre de quien genera la información: Dirección General de Desarrollo Urbano

Periodicidad: Trimestral

Liga de la página donde se ubica la información o ubicación física: Leforts con clave de expediente MBI-SEDU-DGDU-001-2021; MBI-SEDU-DGDU-002-2021 & MBI-SEDU-DGDU-003-2021

SEGUIMIENTO TRIMESTRAL Y ACUMULADO ANUAL DE AVANCE EN CUMPLIMIENTO DE METAS (%)

TRIMESTRE 1	TRIMESTRE 2	TRIMESTRE 3	TRIMESTRE 4	ANUAL	MINIGRÁFICA
101.13%	115.61%	100.57%	100.58%	104.43%	

Características de las Variables del indicador

Siglas del numerador	NSCA	Descripción de las siglas del numerador	Número de solicitudes ciudadanas de desarrollo urbano atendidas.
Fuente de información del numerador		Unidad de Medida del numerador	Porcentaje
PSDU: Porcentaje de solicitudes ciudadanas de desarrollo urbano atendidas		Descripción de las siglas del denominador	Número de solicitudes ciudadanas de desarrollo urbano estimadas.
		Unidad de Medida del denominador	Porcentaje
PSDU: Porcentaje de solicitudes ciudadanas de desarrollo urbano atendidas		Responsable del diseño del Indicador	Arq. Francisco Javier Zubián Padilla
		Unidad administrativa del responsable	Puesto del responsable
		Dirección General de Desarrollo Urbano	Director General de Desarrollo Urbano
		Correo electrónico del responsable	Teléfono del responsable

Firma del Responsable



DIRECCIÓN GENERAL
DE DESARROLLO URBANO



Ficha de Indicador de Desempeño, FID 2024

CLAVE Y NOMBRE DEL INDICADOR

NOMBRE DEL PROGRAMA PRESUPUESTARIO ANUAL (PPA)		UNIDAD RESPONSABLE	NIVEL DE LA MIR QUE ATIENDE EL INDICADOR
PROGRAMA DE DESARROLLO URBANO Y MEDIO AMBIENTE SUSTENTABLE		SECRETARÍA MUNICIPAL DE ECOLOGÍA Y DESARROLLO URBANO	ACTIVIDAD
Clave y nombre de la Estrategia del PMD a la que se alinea el indicador.		Clave y nombre de la Línea de Acción del PMD a la que se alinea el indicador.	

3.2.1.1.8.1 Verificación de las actividades de las direcciones de área. PADV: Porcentaje de actividades directivas verificadas

Selección de los Criterios CREMAA que cumple el Indicador.			
Claridad.	Relevancia.	Economía.	Aportación Marginal.
(X)	(X)	(X)	(X)
Selección una de las Dimensiones que mide el Indicador.			
Eficiencia.	Eficacia.	Economía.	Gestión.
()	(X)	()	(X)

Selección el compartamiento del Indicador hacia la meta (ascendente o descendente + regular o nominal)		Tipo de valor de la meta.	
Ascendente	Regular (comportamiento constante dentro de un rango)	Nominal (no existen datos históricos)	Relativa
(X)	()	()	(X)

Definición del indicador.

Este indicador permite conocer el número de actividades que se realizan en la dirección de desarrollo urbano así como la verificación del cumplimiento de las metas programadas.

Ecuación del Método de cálculo del indicador.

(NADR/NADP)*100

Unidad de medida del indicador		Frecuencia de medición del indicador	
Porcentaje		Trimestral	
Línea base		Meta	
Valor Absoluto	Año	Valor Absoluto	Año
16,789	2021	57,710	2024

Parámetros de sematización

ascendente			
verde (aceptable)	amarillo (con riesgo)	rojo (crítico)	rojo (crítico)
mayor a 70%	mayor o igual a 50% o menor o igual a 70%	menor a 50%	mayor a cero y menor a +20%

Medio de Verificación del Indicador

Nombre del Documento: Licencias, constancias, actas de inspección, solicitudes y quejas recibidas por medios electrónicos y físicas.
Nombre de quien genera la información: Dirección General de Desarrollo Urbano
Periodicidad: Trimestral
Liga de la página donde se ubica la información o ubicación física: Leforts con clave de expediente MBI-SEDU-DGDU-001-2021, MBI-SEDU-DGDU-002-2021 y MBI-SEDU-DGDU-003-2021

SEGUIMIENTO TRIMESTRAL Y ACUMULADO ANUAL DE AVANCE EN CUMPLIMIENTO DE METAS (%)			
TRIMESTRE 1	TRIMESTRE 2	TRIMESTRE 3	TRIMESTRE 4
119.54%	104.68%	79.06%	95.98%
Características de las Variables del indicador			

Siglas del numerador		Descripción de las siglas del numerador	
NADR		Número de actividades directivas realizadas.	
Fuente de información del numerador		Unidad de Medida del numerador	
PADV: Porcentaje de actividades directivas verificadas		Porcentaje	
Siglas del denominador		Descripción de las siglas del denominador	
NADP		Número de actividades directivas programadas.	
Fuente de información del denominador		Unidad de Medida del denominador	
PADV: Porcentaje de actividades directivas verificadas		Porcentaje	

Responsable del diseño del indicador	
Arq. Francisco Javier Zubirán Padilla	
Unidad administrativa del responsable	
Dirección General de Desarrollo Urbano	
Correo electrónico del responsable	
Director General de Desarrollo Urbano	
Teléfono del responsable	

Firma del Responsable



DIRECCIÓN GENERAL
DE DESARROLLO URBANO



Ficha de Indicador de Desempeño. FID 2024

CLAVE Y NOMBRE DEL INDICADOR

PPUS: Porcentaje de Permisos de Uso de suelo autorizados.		NIVEL DE LA MIR QUE ATIENDE EL INDICADOR
NOMBRE DEL PROGRAMA PRESUPUESTARIO ANUAL (PPA)	UNIDAD RESPONSABLE	COMPONENTE
PROGRAMA DE DESARROLLO URBANO Y MEDIO AMBIENTE SUSTENTABLE	SECRETARÍA MUNICIPAL DE ECOLOGÍA Y DESARROLLO URBANO	
Clave y nombre de la Estrategia del PMD a la que se alinea el indicador.	Clave y nombre de la Línea de Acción del PMD a la que se alinea el indicador.	

3.2.1.1.9	Permisos de utilización de Uso de Suelo autorizados.	PPUS	Porcentaje de Permisos de Uso de suelo autorizados.
-----------	--	------	---

Seleccionar los Criterios CREMAA que cumple el indicador.

Claridad.	Relevancia.	Economía.	Monitoreable	Adecuado.	Aportación Marginal.
(x)	(x)	(x)	(x)	(x)	()
Seleccionar una de las Dimensiones que mide el indicador.					
Eficiencia.	Eficacia.	Calidad.	Economía.	Estratégico.	Gestión.
()	(x)	()	()	()	(x)

Seleccionar el compartimiento del Indicador hacia la meta (ascendente o descendente + regular o nominal)

Ascendente	Descendente	Regular (compartimiento constante dentro de un rango)	Nominal (no existen datos históricos)	Absoluta	Relativa
(x)	()	()	()	(x)	(x)
Definición del indicador.					

Este indicador permite conocer el número de las autorizaciones correspondientes a las solicitudes hechas por la ciudadanía respecto al Uso de Suelo tanto para Operación como para Anuncios y Publicidad.

Ecuación del Método de cálculo del indicador.

$$(NUSA/NUSE) * 100$$

Unidad de medida del Indicador		Frecuencia de medición del indicador	
Porcentaje		Trimestral	
Línea base		Meta	
Valor Absoluto	Año	Valor Absoluto	Valor Relativo
10,803	2021	32,163	59.38%
Parámetros de sematización			

ascendente				descendente (estos parámetros podrán variar de acuerdo al indicador)			
Verde (aceptable)	amarillo (con riesgo)	rojo (crítico)	verde (aceptable)	amarillo (con riesgo)	rojo (crítico)		
mayor a 70%	mayor o igual a 50% o menor o igual a 70%	menor a 50%	menor o igual a cero	mayor a cero y menor a +20%	mayor o igual a +20%		

Medio de Verificación del Indicador

Nombre del Documento: Expedientes de cada Permiso autorizados
 Nombre de quien genera la información: Dirección de Imagen Urbana y Vía Pública
 Periodicidad: Trimestral
 Liga de la página donde se ubica la información o ubicación física: Archivo de la Dirección de Imagen Urbana y Vía Pública

SEGUIMIENTO TRIMESTRAL Y ACUMULADO ANUAL DE AVANCE EN CUMPLIMIENTO DE METAS (%)

TRIMESTRE 1	TRIMESTRE 2	TRIMESTRE 3	TRIMESTRE 4	ANUAL	MINIGRÁFICA
113.58%	15.75%	109.09%	96.18%	68.17%	

Características de las Variables del indicador

Signas del numerador	NUSA	Descripción de las siglas del numerador
Fuente de Información del numerador		Número de solicitudes de Uso de suelo autorizados.
PPUS: Porcentaje de Permisos de Uso de suelo autorizados.		Unidad de Medida del numerador
Signas del denominador	NUSE	Porcentaje
Fuente de Información del denominador		Descripción de las siglas del denominador
PPUS: Porcentaje de Permisos de Uso de suelo autorizados.		Número de solicitudes de Uso de suelo estimados.

Responsable del diseño del indicador
 Lic. Margarita C. Jimenez Bonifaz

Unidad administrativa del responsable
 Dirección de Imagen Urbana y Vía Pública

Correo electrónico del responsable
magallimenezbonifaz@icloud.com

Responsable del diseño del indicador
 Lic. Margarita C. Jimenez Bonifaz

H. AYERZENTAJE DE BENTO JUAREZ
 2024-2027
 CALIDAD URBANA S.O.C.
 ASIDOS M.

Puesto del responsable
 Directora de la Dirección de Imagen Urbana y Vía Pública

Teléfono del responsable
 9981692639

DIRECCIÓN DE IMAGEN URBANA Y VÍA PÚBLICA

Firma del Responsable



DIRECCIÓN GENERAL
DE DESARROLLO URBANO



Ficha de Indicador de Desempeño. FID 2024

CLAVE Y NOMBRE DEL INDICADOR

PCUS: Porcentaje de solicitudes de Constancias de Uso de Suelo recibidas.

NOMBRE DEL PROGRAMA PRESUPUESTARIO ANUAL (PPA)	UNIDAD RESPONSABLE	NIVEL DE LA MIR QUE ATIENDE EL INDICADOR
PROGRAMA DE DESARROLLO URBANO Y MEDIO AMBIENTE SUSTENTABLE	SECRETARÍA MUNICIPAL DE ECOLOGÍA Y DESARROLLO URBANO	ACTIVIDAD
Clave y nombre de la Estrategia del PMD a la que se alinea el indicador.	Clave y nombre de la Línea de Acción del PMD a la que se alinea el indicador.	

3.2.1.1.9.1 Recepción de solicitudes de Constancias de Uso de Suelo para Operación.

PCUS Porcentaje de solicitudes de Constancias de Uso de Suelo recibidas.

Seleccionar los Criterios CREMAA que cumple el indicador.

Claridad.	Relevancia.	Economía.	Monitoreable	Adecuado.	Aportación Marginal.
(x)	(x)	(x)	(x)	(x)	()
Seleccionar una de las Dimensiones que mide el indicador.					
Eficacia.	Calidad.	Economía.	Estratégico.	Gestión.	
()	()	()	()	(x)	

Seleccionar el compartamiento del Indicador hacia la meta (ascendente o descendente + regular o nominal)

Ascendente	Descendente	Regular (compartamiento constante dentro de un rango)	Nominal (no existen datos históricos)	Absoluta	Relativa
(x)	()	()	()	(x)	(x)

Definición del indicador.

Este indicador permite conocer el número de recepciones de las solicitudes de permiso de utilización de uso de suelo para operación que la ciudadanía ingresa a Desarrollo Urbano.

Ecuaación del Método de cálculo del indicador.

$$(NSR/NSE) * 100$$

Unidad de medida del Indicador					
Porcentaje					
Línea base					
Valor Absoluto	Año	Valor Absoluto	Valor Relativo	Año	Meta
6,839	2021	2,349	6.12%	2024	

Parámetros de semaforización

ascendente	verde (aceptable)	amarillo (con riesgo)	rojo (crítico)	verde (aceptable)	amarillo (con riesgo)	rojo (crítico)
mayor a 70%	mayor o igual a 50% o menor o igual a 70%	mayor o igual a 50%	menor a 50%	menor o igual a cero	mayor a cero y menor a +20%	mayor o igual a +20%

Método de Verificación del Indicador

Nombre del Documento: Expedientes de cada Permiso entregado
 Nombre de quien genera la información: Dirección de Imagen Urbana y Vía Pública
 Periodicidad: Trimestral
 Liga de la página donde se ubica la información o ubicación física: Archivo de la Dirección de Imagen Urbana y Vía Pública

SEGUIMIENTO TRIMESTRAL Y ACUMULADO ANUAL DE AVANCE EN CUMPLIMIENTO DE METAS (%)					
TRIMESTRE 1	TRIMESTRE 2	TRIMESTRE 3	TRIMESTRE 4	ANUAL	MINIGRÁFICA
120.60%	28.91%	101.69%	109.48%	85.12%	

Características de las Variables del Indicador

Siglas del numerador	Descripción de las siglas del numerador	
NSR	Número de solicitudes recibidas	
Fuente de información del numerador	Unidad de Medida del numerador	
PCUS: Porcentaje de solicitudes de Constancias de Uso de Suelo recibidas	Porcentaje	
Siglas del denominador	Descripción de las siglas del denominador	
NSE	Número de solicitudes estimada	
Fuente de información del denominador	Unidad de Medida del denominador	

PCUS: Porcentaje de solicitudes de Constancias de Uso de Suelo recibidas

Responsable del diseño del indicador

Lic. Margarita C. Jimenez Bonifaz


Unidad administrativa del responsable

Dirección de Imagen Urbana y Vía Pública

Correo electrónico del responsable
magaliJimenezbonifaz@icloud.com

Teléfono del responsable
 9981692639

Firma del Responsable



DIRECCIÓN DE IMAGEN URBANA Y VÍA PÚBLICA



DIRECCIÓN GENERAL
DE DESARROLLO URBANO



SECRETARÍA AMBIENTE
SUSTENTABLE

Ficha de Indicador de Desempeño. FID 2024

CLAVE Y NOMBRE DEL INDICADOR

PSPA: Porcentaje de solicitudes de Permisos para Publicidad y Anuncios recibidas	
NOMBRE DEL PROGRAMA PRESUPUESTARIO ANUAL (PPA)	UNIDAD RESPONSABLE
PROGRAMA DE DESARROLLO URBANO Y MEDIO AMBIENTE SUSTENTABLE	SECRETARÍA MUNICIPAL DE ECOLOGÍA Y DESARROLLO URBANO
NIVEL DE LA MIR QUE ATIENDE EL INDICADOR	ACTIVIDAD

Clave y nombre de la Estrategia del PMD a la que se alinea el indicador.
Clave y nombre de la Línea de Acción del PMD a la que se alinea el indicador.

3.2.1.1.9.2	Recepción de Solicitudes de Permisos para Publicidad y Anuncios. PSPA	Porcentaje de solicitudes de Permisos para Publicidad y Anuncios recibidas
-------------	---	--

Selección los Criterios CREMAA que cumple el Indicador.

Claridad.	Relevancia.	Economía.	Monitoreable	Adecuado.	Aportación Marginal.
(x)	(x)	(x)	(x)	(x)	()
Selección una de las Dimensiones que mide el Indicador.					
Eficiencia.	Eficacia.	Calidad.	Economía.	Estratégico.	Gestión.
()	(x)	()	()	()	(x)

Selección el compartamiento del Indicador hacia la meta (ascendente o descendente + regular o nominal)

Ascendente	Descendente	Regular (comportamiento constante dentro de un rango)	Nominal (no existen datos históricos)	Absoluta	Relativa
(x)	()	()	()	(x)	(x)
Definición del indicador.					

Este indicador permite conocer el número de recepciones de las solicitudes de permisos para publicidad y anuncios que la ciudadanía ingresa a Desarrollo Urbano.

Ecuación del Método de cálculo del indicador.

$$(NSR/NSE) * 100$$

Unidad de medida del Indicador		Frecuencia de medición del Indicador	
Porcentaje		Trimestral	
Línea base			
Valor Absoluto	Año	Valor Relativo	Año
4,000	2021	14,538	2024
7.36%			

Parámetros de semaforización

ascendente		descendente (estos parámetros podrán variar de acuerdo al indicador)	
verde (aceptable)	amarillo (con riesgo)	rojo (crítico)	verde (aceptable)
mayor a 70%	mayor o igual a 50% o menor o igual a 70%	menor a 50%	mayor a cero y menor o igual a +20%
			mayor o igual a +20%

Método de Verificación del Indicador

Nombre del Documento: Expedientes de cada Permiso autorizados.

Nombre de quien genera la información: Dirección de Imagen Urbana y Vía Pública.

Periodicidad: Trimestral.

Liga de la página donde se ubica la información o ubicación físicas: Archivo de la Dirección de Imagen Urbana y Vía Pública.

SEGUIMIENTO TRIMESTRAL Y ACUMULADO ANUAL DE AVANCE EN CUMPLIMIENTO DE METAS (%)			
TRIMESTRE 1	TRIMESTRE 2	TRIMESTRE 3	TRIMESTRE 4
116.44%	97.60%	106.67%	95.09%
ANUAL			
104.20%			
MINIGRÁFICA			

Características de las Variables del indicador

Signlas del numerador	Descripción de las siglas del numerador
NSR	Número de solicitudes recibidas
Fuente de información del numerador	Unidad de Medida del numerador
PSPA: Porcentaje de solicitudes de Permisos para Publicidad y Anuncios recibidas	Porcentaje
Signlas del denominador	Descripción de las siglas del denominador
NSE	Número de solicitudes estimada
Fuente de información del denominador	Unidad de Medida del denominador

PSPA: Porcentaje de solicitudes de Permisos para Publicidad y Anuncios recibidas

Responsible del diseño del Indicador
Lic. Margarita C. Jimenez Bonifaz

Unidad administrativa del responsable
Dirección de Imagen Urbana y Vía Pública

Correo electrónico del responsable
magallimenezbonifaz@icloud.com

Teléfono del responsable
5981692639

Firma del Responsable





DIRECCIÓN GENERAL
DE DESARROLLO URBANO



Ficha de Indicador de Desempeño. FID 2024

CLAVE Y NOMBRE DEL INDICADOR

PCUA: Porcentaje de constancias de uso de suelo autorizadas	
NOMBRE DEL PROGRAMA PRESUPUESTARIO ANUAL (PPA)	UNIDAD RESPONSABLE
PROGRAMA DE DESARROLLO URBANO Y MEDIO AMBIENTE SUSTENTABLE	SECRETARÍA MUNICIPAL DE ECOLOGÍA Y DESARROLLO URBANO
Clave y nombre de la Estrategia del PMD a la que se alinea el indicador.	NIVEL DE LA MIR QUE ATIENDE EL INDICADOR
Clave y nombre de la Línea de Acción del PMD a la que se alinea el indicador.	COMPONENTE

3.2.1.1.10	Constancias de uso de suelo apegadas a la reglamentación vigente en el Estado y Municipio.	PCUA	Porcentaje de constancias de uso de suelo autorizadas
------------	--	------	---

Selecciónar los Criterios CREMAA que cumple el indicador.			
Claridad.	Relevancia.	Monitoreable	Aportación Marginal.
(X)	(X)	(X)	(X)
Selecciónar una de las Dimensiones que mide el indicador.			
Eficiencia.	Eficacia.	Economía.	Gestión.
()	(X)	()	(X)

Selecciónar el compartamiento del Indicador hacia la meta (ascendente o descendente + regular o nominal)			
Ascendente	Regular (comportamiento constante dentro de un rango)	Nominal (no existen datos históricos)	Absoluta
(X)	()	()	(X)
Definición del indicador.			
Tipo de valor de la meta.			
(X)			

Este indicador permite conocer el número de constancias de usos de suelo para fusiones, subdivisiones, parcelaciones, re-lotificaciones, fraccionamientos, condominios, conjuntos urbanos o urbanizaciones emitidas para construcción que la ciudadanía solicita.

Ecuación del Método de cálculo del indicador.

$(NCA/NCE)*100$

Unidad de medida del Indicador			
Porcentaje			
Línea base			
Valor Absoluto	Año	Valor Absoluto	Año
20	2021	251	2024
Parámetros de sematización			
ascendente			
descendente (estos parámetros podrán variar de acuerdo al indicador)			

Medio de Verificación del Indicador			
Siglas del numerador			
NCA			
Descripción de las siglas del numerador			
Número de constancias autorizadas			
Unidad de Medida del numerador			
Porcentaje			
Descripción de las siglas del denominador			
Número de constancias estimadas.			
Unidad de Medida del denominador			
Porcentaje			

Nombre del Documento: Constancias, Permisos.
Nombre de quien genera la información: Dirección de Planeación y Normatividad Urbana
Periodicidad: Trimestral
Liga de la página donde se ubica la información o ubicación física: Archivo de la Dirección de Imagen Urbana

SEGUIMIENTO TRIMESTRAL Y ACUMULADO ANUAL DE AVANCE EN CUMPLIMIENTO DE METAS (%)			
TRIMESTRE 1	TRIMESTRE 2	TRIMESTRE 3	TRIMESTRE 4
107.00%	143.00%	112.90%	131.33%
MINIGRÁFICA			

Características de las Variables del indicador	
Siglas del numerador	Descripción de las siglas del numerador
NCA	Número de constancias autorizadas
Fuente de información del numerador	Unidad de Medida del numerador
PCUA: Porcentaje de constancias de uso de suelo autorizadas	Porcentaje
Siglas del denominador	Descripción de las siglas del denominador
NCE	Número de constancias estimadas.
Fuente de información del denominador	Unidad de Medida del denominador
PCUA: Porcentaje de constancias de uso de suelo autorizadas	Porcentaje

Responsable del diseño del indicador
 Arq. Xyomara Rogue León UAREZ

Unidad administrativa del responsable
 Dirección de Planeación y Normatividad Urbana

Puesto del responsable
 Directora de la Dirección de Planeación y Normatividad Urbana

Correo electrónico del responsable
 9982193409

Firma del Responsable

FECHA



DIRECCIÓN GENERAL
DE DESARROLLO URBANO



MEDIO AMBIENTE
SOSTENIBLE

Ficha de Indicador de Desempeño. FID 2024

CLAVE Y NOMBRE DEL INDICADOR

PSUS: Porcentaje de solicitudes de Constancias de Usos de Suelo revisadas	
NOMBRE DEL PROGRAMA PRESUPUESTARIO ANUAL (PPA)	UNIDAD RESPONSABLE
PROGRAMA DE DESARROLLO URBANO Y MEDIO AMBIENTE SUSTENTABLE	SECRETARÍA MUNICIPAL DE ECOLOGÍA Y DESARROLLO URBANO
NIVEL DE LA MIR QUE ATIENDE EL INDICADOR	ACTIVIDAD
Clave y nombre de la Estrategia del PMD a la que se alinea el indicador.	Clave y nombre de la Línea de Acción del PMD a la que se alinea el indicador.
3.2.1.1.10.1	Porcentaje de solicitudes de Constancias de Usos de Suelo revisadas

Selecciónar los Criterios CREMAA que cumple el Indicador.			
Claridad.	Relevancia.	Economía.	Monitoreable
(X)	(X)	(X)	(X)
Selecciónar una de las Dimensiones que mide el Indicador.			
Eficiencia.	Eficacia.	Calidad.	Economía.
()	(X)	()	()

Selecciónar el compartamiento del Indicador hacia la meta (ascendente o descendente + regular o nominal)		Tipo de valor de la meta.	
Ascendente	Regular (comparamiento constante dentro de un rango)	Nominal (no existen datos históricos)	Relativa
(X)	()	()	(X)

Este indicador permite conocer el número de revisiones de las solicitudes de constancias de usos de suelo para fusiones, subdivisiones, parcelaciones, re-lotificaciones, fraccionamientos, condominios, conjuntos urbanos o urbanizaciones emitidas para construcción que la ciudadanía solicita a la Dirección de Desarrollo Urbano para la obtención de sus permisos correspondientes.

Ecuación del Método de cálculo del indicador.

(NSCR/NSCE)*100

Unidad de medida del Indicador		Frecuencia de medición del Indicador	
Porcentaje		Trimestral	
Línea base			
Valor Absoluto	Año	Valor Relativo	Año
1,200	2021	81.16%	2024

Parámetros de semaforización			
ascendente			
verde (aceptable)	amarillo (con riesgo)	rojo (crítico)	rojo (crítico)
mayor a 70%	mayor o igual a 50% o menor o igual a 70%	menor a 50%	mayor o igual a +20%
Medio de Verificación del indicador			
descendente (estos parámetros podrían variar de acuerdo al indicador)			
verde (aceptable)	verde (aceptable)	amarillo (con riesgo)	rojo (crítico)
mayor a 70%	menor o igual a cero	mayor a cero y menor a +20%	mayor o igual a +20%

Nombre del Documento: Expediente de Constancias autorizadas
Nombre de quien genera la información: Dirección de Planeación Urbana
Periodicidad: Trimestral
Liga de la página donde se ubica la información o ubicación física: Archivo de la Dirección de Planeación Urbana

SEGUIMIENTO TRIMESTRAL Y ACUMULADO ANUAL DE AVANCE EN CUMPLIMIENTO DE METAS (%)			
TRIMESTRE 1	TRIMESTRE 2	TRIMESTRE 3	TRIMESTRE 4
94.25%	154.33%	90.29%	176.58%
ANUAL		ANUAL	
144.29%		144.29%	
MINIGRÁFICA		MINIGRÁFICA	

Características de las Variables del Indicador	
Siglas del numerador	Descripción de las siglas del numerador
NSCR	Número de solicitudes de constancias revisadas.
Fuente de información del numerador	Unidad de Medida del numerador
PSUS: Porcentaje de solicitudes de Constancias de Usos de Suelo revisadas	Porcentaje
Siglas del denominador	Descripción de las siglas del denominador
NSCE	Número de solicitudes de constancias estimadas.
Fuente de información del denominador	Unidad de Medida del denominador
PSUS: Porcentaje de solicitudes de Constancias de Usos de Suelo revisadas	Porcentaje

Responsable del diseño del indicador

H. AYUNTAMIENTO DEL MUNICIPIO DE SAN JUAN DE LOS RÍOS
 Arq. Xiomara Roque León
 DIRECTORA DE PLANEACIÓN URBANA

Unidad administrativa del responsable
 Dirección de Planeación Urbana

Correo electrónico del responsable
planeacionurbanacancun@gmail.com

Puesto del responsable
 Directora de la Dirección de Planeación Urbana

Teléfono del responsable
 9982193409

Firma del Responsable



DIRECCIÓN GENERAL
DE DESARROLLO URBANO



Ficha de Indicador de Desempeño. FID 2024

CLAVE Y NOMBRE DEL INDICADOR

PLCA: Porcentaje de licencias de construcción autorizadas.	
NOMBRE DEL PROGRAMA PRESUPUESTARIO ANUAL (PPA)	UNIDAD RESPONSABLE
PROGRAMA DE DESARROLLO URBANO Y MEDIO AMBIENTE SUSTENTABLE	SECRETARÍA MUNICIPAL DE ECOLOGÍA Y DESARROLLO URBANO
Clave y nombre de la Estrategia del PMD a la que se alinea el indicador.	NIVEL DE LA MIR QUE ATIENDE EL INDICADOR
Clave y nombre de la Línea de Acción del PMD a la que se alinea el indicador.	COMPONENTE

3.2.1.1.11	Licencias de construcción autorizadas.	PLCA	Porcentaje de licencias de construcción autorizadas.
------------	--	------	--

Seleccionar los Criterios CREMAA que cumple el indicador.

Claridad.	Relevancia.	Economía.	Monitoreable	Adecuado.	Aportación Marginal.
(X)	(X)	(X)	(X)	(X)	()
Seleccionar una de las Dimensiones que mide el indicador.					
Eficiencia.	Eficacia.	Calidad.	Economía.	Estratégico.	Seleccionar el Tipo de indicador.
()	(X)	()	()	()	Gestión.
(X)					

Seleccionar el compartamiento del Indicador hacia la meta (ascendente o descendente + regular o nominal)

Ascendente	Descendente	Regular (comportamiento constante dentro de un rango)	Nominal (no existen datos históricos)	Absoluta	Relativa
(X)	()	()	()	(X)	(X)
Definición del indicador.					

Este indicador permite medir el número de licencias de construcción autorizadas por parte de la Secretaría.

Ecuación del Método de cálculo del indicador.

$$(NLA/NLE)*100$$

Unidad de medida del Indicador		Frecuencia de medición del Indicador	
Porcentaje		Trimestral	
Línea base			
Valor Absoluto	Año	Valor Absoluto	Valor Relativo
115	2021	790	25.56%
Año			
2024			

Parámetros de sematización

ascendente		descendente (estos parámetros podrán variar de acuerdo al indicador)	
verde (aceptable)	amarillo (con riesgo)	rojo (crítico)	verde (aceptable)
mayor a 70%	mayor o igual a 50% o menor o igual a 70%	menor a 50%	menor o igual a cero mayor a cero y menor a +20%
Medio de Verificación del Indicador		rojo (crítico)	
		mayor o igual a +20%	

Nombre del Documento: Expedientes de las licencias de construcción

Nombre de quien genera la información: Dirección de Normatividad de Obras Arquitectónicas y Civiles

Periodicidad: Trimestral

Liga de la página donde se ubica la información o ubicación física: Archivo de la Dirección de Normatividad de Obras Arquitectónicas y Civiles

SEGUIMIENTO TRIMESTRAL Y ACUMULADO ANUAL DE AVANCE EN CUMPLIMIENTO DE METAS (%)

TRIMESTRE 1	TRIMESTRE 2	TRIMESTRE 3	TRIMESTRE 4	ANUAL	MINIGRÁFICA
92.60%	66.83%	116.57%	101.67%	94.52%	

Características de las Variables del indicador

Signas del numerador	Descripción de las siglas del numerador
NLA	Número de licencias autorizadas
Fuente de información del numerador	Unidad de Medida del numerador
PLCA: Porcentaje de licencias de construcción autorizadas.	Porcentaje
Signas del denominador	Descripción de las siglas del denominador
NLE	Número de licencias estimadas.
Fuente de información del denominador	Unidad de Medida del denominador
PLCA: Porcentaje de licencias de construcción autorizadas.	Porcentaje

responsable del diseño del indicador

Arq. Raymond Isaías Vargas NITO JUAREZ

Unidad administrativa del responsable

Dirección de Obras Arquitectónicas y Civiles

Correo electrónico del responsable

Telefono del responsable

9983167014

DIRIGENTE RESPONSABLE
DE OBRAS ARQ. Y CIVILES



DIRECCIÓN GENERAL
DE DESARROLLO URBANO



Ficha de Indicador de Desempeño. FID 2024

CLAVE Y NOMBRE DEL INDICADOR

PLCR: Porcentaje de solicitudes de licencias de construcción recibidas.

NOMBRE DEL PROGRAMA PRESUPUESTARIO ANUAL (PPA)	UNIDAD RESPONSABLE	NIVEL DE LA MIR QUE ATIENDE EL INDICADOR
PROGRAMA DE DESARROLLO URBANO Y MEDIO AMBIENTE SUSTENTABLE	SECRETARÍA MUNICIPAL DE ECOLOGÍA Y DESARROLLO URBANO	ACTIVIDAD
Clave y nombre de la Estrategia del PMD a la que se alinea el Indicador.	Clave y nombre de la Línea de Acción del PMD a la que se alinea el Indicador.	

3.2.1.1.11.1	Recepción de solicitudes de licencias de construcción.	PLCR	Porcentaje de solicitudes de licencias de construcción recibidas
--------------	--	------	--

Seleccionar los Criterios CREMAA que cumple el Indicador.

Claridad.	Relevancia.	Economía.	Monitoreable	Adecuado.	Aportación Marginal.
(x)	(x)	(x)	(x)	(x)	()
Seleccionar una de las Dimensiones que mide el Indicador.					
Eficiencia.	Eficacia.	Calidad.	Economía.	Estratégico.	Gestión.
()	(x)	()	()	()	(x)

Seleccionar el compartamiento del Indicador hacia la meta (ascendente o descendente + regular o nominal)					
Ascendente	Descendente	Regular (compartamiento constante dentro de un rango)	Nominal (no existen datos históricos)	Absoluta	Relativa
(x)	()	()	()	(x)	(x)

Definición del indicador.					
Este indicador permite medir el número de solicitudes que ingresan a la Dirección para la obtención de sus permisos correspondientes.					

Ecuación del Método de cálculo del indicador.					
(NSCR/NSCE)*100					

Unidad de medida del Indicador					
Porcentaje					
Línea base					
Valor Absoluto	Año	Valor Absoluto	Valor Relativo	Año	Frecuencia de medición del Indicador
3,700	2021	14,662	85.43%	2024	Trimestral

Parámetros de semaforización					
ascendente					
verde (aceptable)	amarillo (con riesgo)	rojo (crítico)	verde (aceptable)	amarillo (con riesgo)	rojo (crítico)
mayor a 70%	mayor o igual a 50% o menor o igual a 70%	menor a 50%	menor o igual a cero	mayor a cero y menor a +20%	mayor o igual a +20%

Medio de Verificación del Indicador					
Nombre del Documento: Expedientes de las licencias de construcción					
Nombre de quien genera la información: Dirección de Normatividad de Obras Arquitectónicas y Civiles					
Periodicidad: Trimestral					
Liga de la página donde se ubica la información o ubicación física: Archivo de la Dirección de Normatividad de Obras Arquitectónicas y Civiles					

SEGUIMIENTO TRIMESTRAL Y ACUMULADO ANUAL DE AVANCE EN CUMPLIMIENTO DE METAS (%)					
TRIMESTRE 1	TRIMESTRE 2	TRIMESTRE 3	TRIMESTRE 4	ANUAL	MINIGRÁFICA
79.68%	53.92%	112.00%	92.80%	84.60%	

Características de las Variables del Indicador					
Siglas del numerador	NSCR				
Fuente de información del numerador	Número de solicitudes de licencias de construcción recibidas				
Siglas del denominador	NSCE				
Fuente de información del denominador	Número de solicitudes de licencias construcción estimadas				

PLCR: Porcentaje de solicitudes de licencias de construcción recibidas					
Descripción de las siglas del numerador					
Descripción de las siglas del denominador					
Unidad de Medida del Indicador					
Porcentaje					

PLCR: Porcentaje de solicitudes de licencias de construcción recibidas					
Unidad de Medida del Indicador					
Porcentaje					
Responsable del diseño del indicador:					
Arg. Raymundo Vázquez Vázquez					
Puesto del responsable					
Dirección de Normatividad de Obras Arquitectónicas y Civiles					
Correo electrónico del responsable					
9983167014					

DIRECCIÓN DE NORMATIVIDAD DE OBRAS ARG. Y CIVILES					
Firma del Responsable					



DIRECCIÓN GENERAL
DE DESARROLLO URBANO



MEDIO AMBIENTE
SOSTENIBLE

Ficha de Indicador de Desempeño FID 2024

CLAVE Y NOMBRE DEL INDICADOR		PAOV: Porcentaje de anuncios y obras arquitectónicas verificadas.	
NOMBRE DEL PROGRAMA PRESUPUESTARIO ANUAL (PPA)		UNIDAD RESPONSABLE	NIVEL DE LA MIR QUE ATIENDE EL INDICADOR
PROGRAMA DE DESARROLLO URBANO Y MEDIO AMBIENTE SUSTENTABLE		SECRETARÍA MUNICIPAL DE ECOLOGÍA Y DESARROLLO URBANO	COMPONENTE
Clave y nombre de la Estrategia del PMD a la que se alinea el indicador.		Clave y nombre de la Línea de Acción del PMD a la que se alinea el indicador.	
3.2.1.1.12	Verificación de anuncios y obras arquitectónicas realizadas.	PAOV	Porcentaje de anuncios y obras arquitectónicas verificadas.
Seleccionar los Criterios CREMAA que cumple el indicador.			
Claridad.	Relevancia.	Economía.	Monitoreable
(x)	(x)	(x)	Adecuado.
Seleccionar una de las Dimensiones que mide el indicador.		(x)	Aportación Marginal.
Eficiencia.	Eficacia.	Calidad.	Economía.
()	(x)	()	()
Seleccionar el compartamiento del indicador hacia la meta (ascendente o descendente + regular o nominal)		Tipo de valor de la meta.	
Ascendente	Regular (compartamiento constante dentro de un rango)	Nominal (no existen datos históricos)	Absoluta
(x)	()	()	Relativa
Definición del indicador.			
Este indicador permite medir el número de anuncios y obras arquitectónicas verificadas e inspeccionadas que cuentan con permisos actualizados en la ciudad de Cancún.			
Ecuación del Método de cálculo del indicador.			
(NIR/NIP)*100			
Unidad de medida del indicador		Frecuencia de medición del indicador	
Porcentaje		Trimestral	
Línea base			
Valor Absoluto	Año	Valor Absoluto	Valor Relativo
1,300	2021	6,209	73.80%
2024			
Parámetros de sematización			
ascendente		descendente (estos parámetros podrán variar de acuerdo al indicador)	
verde (aceptable)	amarillo (con riesgo)	rojo (crítico)	verde (aceptable)
mayor a 70%	mayor o igual a 50% o menor o igual a 70%	menor a 50%	mayor a cero y menor a +20%
			mayor o igual a +20%
Medio de Verificación del indicador			
Nombre del Documento: Actas de Inspección, Sellos de clausura, actas de retiro de sellos.			
Nombre de quien genera la información: Coordinación de Inspección y Vigilancia			
Periodicidad: Trimestral			
Liga de la página donde se ubica la información o ubicación física: Archivo de la Coordinación de Inspección y Vigilancia			
SEGUIMIENTO TRIMESTRAL Y ACUMULADO ANUAL DE AVANCE EN CUMPLIMIENTO DE METAS (%)			
TRIMESTRE 1	TRIMESTRE 2	TRIMESTRE 3	TRIMESTRE 4
101.82%	83.64%	90.91%	89.09%
ANUAL			
MINIGRÁFICA			
Características de las Variables del indicador			
Siglas del numerador		Descripción de las siglas del numerador	
NIR		Número de Inspecciones realizadas	
Fuente de Información del numerador		Unidad de Medida del numerador	
PAOV: Porcentaje de anuncios y obras arquitectónicas verificadas.		Porcentaje	
Siglas del denominador		Descripción de las siglas del denominador	
NIP		Número de inspecciones programadas	
Fuente de Información del denominador		Unidad de Medida del denominador	
PAOV: Porcentaje de anuncios y obras arquitectónicas verificadas.		Porcentaje	
Responsable del diseño del indicador			
Lic. Pedro Antonio Vega Salomón			
Unidad administrativa del responsable		Puesto del responsable	
Coordinación de Inspección y Vigilancia		Coordinador de Inspección y Vigilancia	
Correo electrónico del responsable		Teléfono del responsable	
COORDINACIÓN DE INSPECCIÓN Y VIGILANCIA			
Firma del Responsable			



DIRECCIÓN GENERAL
DE DESARROLLO URBANO



Ficha de Indicador de Desempeño. FID 2024

CLAVE Y NOMBRE DEL INDICADOR

PIOR: Porcentaje de inspecciones a obras arquitectónicas y civiles realizadas.

NOMBRE DEL PROGRAMA PRESUPUESTARIO ANUAL (PPA)	UNIDAD RESPONSABLE	NIVEL DE LA MIR QUE ATIENDE EL INDICADOR
PROGRAMA DE DESARROLLO URBANO Y MEDIO AMBIENTE SUSTENTABLE	SECRETARÍA MUNICIPAL DE ECOLOGÍA Y DESARROLLO URBANO	ACTIVIDAD

Clave y nombre de la Estrategia del PMD a la que se alinea el indicador.

3.2.1.1.12.1	Inspección y Regularización de Obras Arquitectónicas y Civiles Realizadas.	PIOR	Porcentaje de inspecciones a obras arquitectónicas y civiles realizadas.
--------------	--	------	--

Selección los Criterios CREMAA que cumple el Indicador.

Claridad.	Relevancia.	Economía.	Monitoreable	Adecuado.	Aportación Marginal.
(X)	(X)	(X)	(X)	(X)	()
Eficiencia.	Eficacia.	Calidad.	Economía.	Estratégico.	Gestión.
()	(X)	()	()	()	(X)

Seleccionar el compartamiento del Indicador hacia la meta (ascendente o descendente + regular o nominal)

Ascendente	Descendente	Regular (compartamiento constante dentro de un rango)	Nominal (no existen datos históricos)	Absoluta	Relativa
(X)	()	()	()	(X)	(X)

Definición del indicador.

Este indicador permite medir el número de inspecciones a obras realizadas que cuentan con permisos actualizados en la ciudad de Cancún.

Ecuación del Método de cálculo del indicador.

$$(NIOR/NIQE)*100$$

Unidad de medida del Indicador		Frecuencia de medición del indicador	
Porcentaje		Trimestral	
Línea base		Meta	
Valor Absoluto	Año	Valor Absoluto	Valor Relativo
1,050	2021	4,056	80.22%
			2024

Parámetros de semaforización

ascendente		descendente (estos parámetros podrán variar de acuerdo al indicador)	
verde (aceptable)	mayor a 70%	rojo (crítico)	menor a 50%
amarillo (con riesgo)	mayor o igual a 50% o menor o igual a 70%	verde (aceptable)	menor o igual a cero
		rojo (crítico)	mayor a cero y menor a +20%
		amarillo (con riesgo)	mayor o igual a +20%

Método de Verificación del Indicador

Nombre del Documento: Actas de Inspección, Sellos de clausura, actas de retiro de sellos.

Nombre de quien genera la información: Coordinación de Inspección y Vigilancia

Periodicidad: Trimestral

Liga de la página donde se ubica la información o ubicación físicas: Archivo de la Coordinación de Inspección y Vigilancia

SEGUIMIENTO TRIMESTRAL Y ACUMULADO ANUAL DE AVANCE EN CUMPLIMIENTO DE METAS (%)			
TRIMESTRE 1	TRIMESTRE 2	TRIMESTRE 3	TRIMESTRE 4
144.00%	102.80%	120.00%	104.00%
			117.70%
			ANUAL
			MINIGRÁFICA

Características de las Variables del indicador

Siglas del numerador	Descripción de las siglas del numerador
NIOR	Número de inspecciones a obras arquitectónicas y civiles realizadas.
Fuente de información del numerador	Unidad de Medida del numerador
PIOR: Porcentaje de inspecciones a obras arquitectónicas y civiles realizadas.	Porcentaje
Siglas del denominador	Descripción de las siglas del denominador
NIQE	Número de inspecciones a obras arquitectónicas y civiles estimadas
Fuente de información del denominador	Unidad de Medida del denominador
PIOR: Porcentaje de inspecciones a obras arquitectónicas y civiles realizadas.	Porcentaje

PIOR: Porcentaje de inspecciones a obras arquitectónicas y civiles realizadas.

Responsable del diseño del indicador	
Lic. Pedro Antonio Vega Salomón O JUÁREZ	
Unidad administrativa del responsable	Puesto del responsable
Coordinación de Inspección y Vigilancia	Coordinador de Inspección y Vigilancia
Correo electrónico del responsable	Teléfono del responsable
	
<p>COORDINACIÓN DE INSPECCIÓN Y VIGILANCIA</p> <p>Firma del responsable</p>	



DIRECCIÓN GENERAL
DE DESARROLLO URBANO



Ficha de Indicador de Desempeño. FID 2024

CLAVE Y NOMBRE DEL INDICADOR

PIAR: Porcentaje de inspecciones a anuncios realizadas.

NOMBRE DEL PROGRAMA PRESUPUESTARIO ANUAL (PPA)	UNIDAD RESPONSABLE	NIVEL DE LA MIR QUE ATIENDE EL INDICADOR
PROGRAMA DE DESARROLLO URBANO Y MEDIO AMBIENTE SUSTENTABLE	SECRETARÍA MUNICIPAL DE ECOLOGÍA Y DESARROLLO URBANO	ACTIVIDAD

Clave y nombre de la Estrategia del PMD a la que se alinea el Indicador.	Clave y nombre de la Línea de Acción del PMD a la que se alinea el Indicador.
Inspección y Regularización de Obras Arquitectónicas y Civiles Realizadas.	Porcentaje de inspecciones a anuncios realizadas.

3.2.1.1.12.2 Seleccione los Criterios CREMAA que cumple el Indicador.

Claridad.	Relevancia.	Economía.	Monitoreable	Adecuado.	Aportación Marginal.
(X)	(X)	(X)	(X)	(X)	()
Seleccionar una de las Dimensiones que mide el Indicador.					
Eficiencia.	Eficacia.	Calidad.	Economía.	Estratégico.	Gestión.
()	(X)	()	()	()	(X)

Seleccionar el compartamiento del Indicador hacia la meta (ascendente o descendente + regular o nominal)

Ascendente	Descendente	Regular (compartamiento constante dentro de un rango)	Nominal (no existen datos históricos)	Absoluta	Relativa
(X)	()	()	()	(X)	(X)
Definición del indicador.					

Este indicador permite medir el número de anuncios que cuentan con permisos actualizados en la ciudad de Cancún.

Ecuación del Método de cálculo del Indicador.

$$(NIAR/NIAE)*100$$

Unidad de medida del Indicador				Frecuencia de medición del Indicador	
Porcentaje				Trimestral	
Línea base				Meta	
Valor Absoluto	Año	Valor Absoluto	Valor Relativo	Año	Año
300	2021	1,797	71.96%	2024	2024

Parámetros de semaforización					
ascendente					
verde (aceptable)	amarillo (con riesgo)	rojo (crítico)	verde (aceptable)	amarillo (con riesgo)	rojo (crítico)
mayor a 70%	mayor o igual a 50% o menor o igual a 70%	menor a 50%	menor o igual a cero	mayor a cero y menor a +20%	mayor o igual a +20%
Medio de Verificación del Indicador					

Nombre del Documento: Actas de Inspección, Sellos de clausura, actas de retiro de sellos.
Nombre de quien genera la información: Coordinación de Inspección y Vigilancia
Periodicidad: Trimestral
Liga de la página donde se ubica la información o ubicación física: Archivo de la Coordinación de Inspección y Vigilancia

SEGUIMIENTO TRIMESTRAL Y ACUMULADO ANUAL DE AVANCE EN CUMPLIMIENTO DE METAS (%)					
TRIMESTRE 1	TRIMESTRE 2	TRIMESTRE 3	TRIMESTRE 4	ANUAL	MINIGRÁFICA
114.29%	116.00%	114.29%	107.86%	114.86%	

Características de las Variables del Indicador	
Siglas del numerador	Descripción de las siglas del numerador
NIAR	Número de inspecciones a anuncios realizadas
Fuente de información del numerador	Unidad de Medida del numerador
PIAR: Porcentaje de inspecciones realizadas a anuncios	Porcentaje
Siglas del denominador	Descripción de las siglas del denominador
NIAE	Número de inspecciones a obras arquitectónicas y civiles estimadas

Fuente de Información del denominador

PIAR: Porcentaje de inspecciones realizadas a anuncios

Responsable del diseño del indicador
Lic. Pedro Antonio Vega Salomón

Unidad administrativa del responsable
Coordinación de Inspección y Vigilancia

Correo electrónico del responsable
Telfono del responsable



Firma del Responsable



Ficha de Indicador de Desempeño, FID 2024

CLAVE Y NOMBRE DEL INDICADOR

3.2.1.1.1. PAPRN: Porcentaje de acciones de protección de los recursos naturales realizadas.

NOMBRE DEL PROGRAMA PRESUPUESTARIO		UNIDAD RESPONSABLE	NIVEL DE LA MIR QUE ATIENDE EL INDICADOR
E-PPA 3.13 Programa de Desarrollo Urbano y Medio Ambiente Sustentable.		Secretaría Municipal de Ecología y Desarrollo Urbano	Componente
Clave y nombre de la Estrategia del PMD a la que se alinea el Indicador.		Clave y nombre de la Línea de Acción del PMD a la que se alinea el Indicador.	
3.2.1.1.1	Procurar la protección del medio ambiente y biodiversidad de las diferentes especies, que conllevaran a un equilibrio ecológico de acuerdo con el crecimiento de la ciudad, con la finalidad de preservar las riquezas naturales del municipio.	3.2.1.1.1.1	Realizar actividades de protección y cuidado de la Tortuga Marina durante su proceso de desove en las costas del municipio de Benito Juárez.
		3.2.1.1.1.2	Realizar actividades de protección y cuidado del Cangrejo azul durante su proceso de desove en las costas del municipio de Benito Juárez.
		3.2.1.1.1.3	Realizar acciones en el Programa de Reforestación y/o restauración de la zona urbana del municipio de Benito Juárez con plantas nativas.
		3.2.1.1.1.4	Emitir Permisos ambientales, para dar cumplimiento a la normatividad en materia de arbolado urbano.

Seleccionar los Criterios CREMAA que cumple el Indicador.

Claridad.	Relevancia.	Economía.	Monitoreable.	Adecuado.	Aportación Marginal.
(X)	(X)	(X)	(X)	(X)	()
Seleccionar una de las Dimensiones que mide el Indicador.					
Eficiencia.	Eficacia.	Calidad.	Economía.	Estratégico.	Gestión.
()	(X)	()	()	(X)	()
Seleccionar el comportamiento del Indicador hacia la meta. (ascendente o descendente + regular o nominal)			Tipo de valor de la meta.		
Ascendente.	Descendente.	Regular (comportamiento constante dentro de un rango)	Nominal (no existen datos históricos)	Absoluta.	Relativa.
(X)	()	(X)	()	(X)	(X)

Definición del indicador.

Este indicador nos permite conocer el número de acciones que nuestra secretaría lleva a cabo para el cuidado del medio ambiente.

Ecuación del Método de cálculo del indicador.

INDICADOR:
APMABFFEP: Actividades de protección del medio ambiente y biodiversidad de la flora, fauna y especies protegidas realizadas.
VARIABLES:
NPAE: Número actividades programadas.
TPAS: Total de actividades realizadas.
MÉTODO DE CÁLCULO:
APCMABFFEP: (NAP/TAR)*100

Unidad de medida del Indicador		Frecuencia de medición del Indicador		
Porcentaje		Trimestral		
Línea base		Meta		
Valor Absoluto	Año	Valor Absoluto	Valor Relativo	Año
576	2022	1294	12.50%	2024

Parámetros de semaforización

ascendente			descendente (estos parametros podrán variar de acuerdo al indicador)		
verde (aceptable)	amarillo (con riesgo)	rojo (crítico)	verde (aceptable)	amarillo (con riesgo)	rojo (crítico)
mayor a 70% y menor o igual a 120%	mayor o igual a 50% o menor o igual a 70%	menor a 50% o mayor a 120%	menor o igual a cero	mayor a cero y menor a +20%	mayor o igual a +20%

Medio de Verificación del Indicador

Nombre del Documento: Informes ejecutivos y estadísticas de transparencia.
Nombre de quien genera la información: Dirección General de Ecología.
Periodicidad con que se genera la información: Trimestral
Liga de la página donde se localiza la información si es el caso o ubicación: Lefort: mbj/dge/dppa007/2022

SEGUIMIENTO TRIMESTRAL Y ACUMULADO ANUAL DE AVANCE EN CUMPLIMIENTO DE METAS (%)

TRIMESTRE 1	TRIMESTRE 2	TRIMESTRE 3	TRIMESTRE 4	ANUAL	MINIGRÁFICA
117.87%	113.77%	113.47%	131.36%	120.17%	

Características de las Variables del Indicador

Síglas del numerador	Descripción de las síglas del numerador
NAR	Número de acciones realizadas
Fuente de Información del numerador	Unidad de Medida del numerador
Reporte de actividades realizadas	Acciones
Síglas del denominador	Descripción de las síglas del denominador
NAP	Número de acciones programadas
Fuente de Información del denominador	Unidad de Medida del denominador
Reporte de actividades realizadas Lefort: mbj/dge/dppa007/2022	Acciones

Responsable del diseño del Indicador

Lorena del Carmen Flores Dzul

Unidad administrativa del responsable	Puesto del responsable
Dirección de Manejo de Recursos Naturales	Directora de Manejo de Recursos Naturales
Correo electrónico del responsable	Teléfono del responsable
dderecursosnaturales@gmail.com	881 28 00 ext 3108

Firma del Responsable



Ficha de Indicador de Desempeño: PID 2024

CLAVE Y NOMBRE DEL INDICADOR

3.2.1.1.1. Emisión de Dictamen de afectación de arbolado.

NOMBRE DEL PROGRAMA PRESUPUESTARIO		UNIDAD RESPONSABLE	NIVEL DE LA MIR QUE ATIENDE EL INDICADOR
E-PPA 3.13 Programa de Desarrollo Urbano y Medio Ambiente Sustentable.		Dirección General de Ecología	Actividad
Clave y nombre de la Estrategia del PMD a la que se alinea el Indicador.		Clave y nombre de la Línea de Acción del PMD a la que se alinea el Indicador.	
3.2.1	Procurar la protección del medio ambiente y biodiversidad de las diferentes especies, que conllevaran a un equilibrio ecológico de acuerdo con el crecimiento de la ciudad, con la finalidad de preservar las riquezas naturales del municipio	3.2.1.3:	Emitir Permisos ambientales, para dar cumplimiento a la normatividad en materia de arbolado urbano.

Seleccionar los Criterios CREMAA que cumple el Indicador.

Claridad.	Relevancia.	Economía.	Monitoreable.	Adecuado.	Aportación Marginal.
(X)	(X)	(X)	(X)	(X)	()
Seleccionar una de las Dimensiones que mide el Indicador.			Seleccionar el Tipo de indicador.		
Eficiencia.	Eficacia.	Calidad.	Economía.	Estratégico.	Gestión.
()	(X)	()	()	(X)	()
Seleccionar el compartimiento del Indicador hacia la meta. (ascendente o descendente + regular o nominal)			Tipo de valor de la meta.		
Ascendente.	Descendente.	Regular (comportamiento constante dentro de un rango)	Nominal (no existen datos históricos)	Absoluta.	Relativa.
(X)	()	(X)	()	(X)	(X)

Definición del indicador.

El Dictamen de afectación de arbolado tiene la finalidad de respaldar y justificar la necesidad de intervenir el arbolado.

Ecuación del Método de cálculo del indicador.

INDICADOR:
PDAAR: Porcentaje de Dictámenes de afectación de arbolado realizados.
VARIABLES:
NDS: Numero de Dictámenes solicitados.
TDR: Total de Dictámenes realizados.
MÉTODO DE CÁLCULO:
 $PDAAR=(NDS/TDR)*100$

Unidad de medida del Indicador		Frecuencia de medición del Indicador		
Porcentaje		Trimestral		
Línea base		Meta		
Valor Absoluto	Año	Valor Absoluto	Valor Relativo	Año
0	2021	200	12.50%	2024

Parámetros de semaforización

ascendente			descendente (estos parametros podrán variar de acuerdo al indicador)		
verde (aceptable)	amarillo (con riesgo)	rojo (crítico)	verde (aceptable)	amarillo (con riesgo)	rojo (crítico)
mayor a 70% y menor o igual a 120%	mayor o igual a 50% o menor o igual a 70%	menor a 50% o mayor a 120%	menor o igual a cero	mayor a cero y menor a -20%	mayor o igual a -30%

Medio de Verificación del Indicador

Nombre completo del Documento que sustenta la información:
Informe del Índice de Manejo Sustentable del Medio Ambiente, IMCO

Nombre del área que genera o publica la información:
Instituto Mexicano para la Competitividad (IMCO).

Periodicidad con que se genera el documento:
Bienal.

Liga de la página de la que se obtiene la información:
<https://imco.org.mx/indices/la-corrupcion-en-mexico/capitulos/resultados/manejo-sustentable-del-medio-ambiente>

SEGUIMIENTO TRIMESTRAL Y ACUMULADO ANUAL DE AVANCE EN CUMPLIMIENTO DE METAS (%)

TRIMESTRE 1	TRIMESTRE 2	TRIMESTRE 3	TRIMESTRE 4	ANUAL	MINIGRÁFICA
170.00%	184.00%	132.00%	78.00%	141.00%	

Características de las Variables del Indicador

Siglas del numerador	Descripción de las siglas del numerador
NPS	Numero de permisos solicitados
Fuente de Información del numerador	Unidad de Medida del numerador
Reporte de actividades realizadas	Acciones
Siglas del denominador	Descripción de las siglas del denominador
NPE	Numero de permisos emitidos
Fuente de Información del denominador	Unidad de Medida del denominador
Reporte de actividades realizadas Lefort: mbj/dge/dppa007/2022	Acciones

Responsable del diseño del indicador

Lorena del Carmen Flores Dzul

Unidad administrativa del responsable	Puesto del responsable
Dirección de Manejo de Recursos Naturales	Directora de Manejo de Recursos Naturales
Correo electrónico del responsable	Teléfono del responsable
dderecursosnaturales@gmail.com	881 28 00 ext 3108

Firma del Responsable



Ficha de Indicador de Desempeño: FID 2024

CLAVE Y NOMBRE DEL INDICADOR

3.2.1.1.2. Emisión Permiso de Poda para dar cumplimiento a la normatividad en materia de arbolado urbano realizados.

NOMBRE DEL PROGRAMA PRESUPUESTARIO	UNIDAD RESPONSABLE	NIVEL DE LA MIR QUE ATIENDE EL INDICADOR
E-PPA 3.13 Programa de Desarrollo Urbano y Medio Ambiente Sustentable.	Dirección General de Ecología	Actividad

Clave y nombre de la Estrategia del PMD a la que se alinea el Indicador. Clave y nombre de la Línea de Acción del PMD a la que se alinea el Indicador.

3.2.1	Procurar la protección del medio ambiente y biodiversidad de las diferentes especies, que conllevaran a un equilibrio ecológico de acuerdo con el crecimiento de la ciudad, con la finalidad de preservar las riquezas naturales del municipio	3.2.1.3:	Emitir Permisos ambientales, para dar cumplimiento a la normatividad en materia de arbolado urbano.
-------	--	----------	---

Seleccionar los Criterios CREMAA que cumple el Indicador.

Claridad.	Relevancia.	Economía.	Monitoreable.	Adecuado.	Aportación Marginal.
(X)	(X)	(X)	(X)	(X)	()

Seleccionar una de las Dimensiones que mide el Indicador.

Seleccionar el Tipo de indicador.

Eficiencia.	Eficacia.	Calidad.	Economía.	Estratégico.	Gestión.
()	(X)	()	()	(X)	()

Seleccionar el compartamiento del Indicador hacia la meta. (ascendente o descendente + regular o nominal)

Tipo de valor de la meta.

Ascendente.	Descendente.	Regular (comportamiento constante dentro de un rango)	Nominal (no existen datos históricos)	Absoluta.	Relativa.
(X)	()	(X)	()	(X)	(X)

Definición del indicador.

La emisión del Permiso de Poda permite el control y salud para crecimiento y cuidado del arbolado urbano que existe en el municipio dando así cumplimiento a la normatividad de arbolado urbano en el municipio.

Ecuación del Método de cálculo del indicador.

INDICADOR:

PPPE: Permisos de poda emitidos.

VARIABLES:

NPPS: Numero de Permisos de Poda solicitados.

TPPE: Total de Permisos poda emitidos.

MÉTODO DE CÁLCULO:

$PPE = (NPPS/TPPE) * 100$

Unidad de medida del Indicador		Frecuencia de medición del Indicador		
PORCENTAJE		TRIMESTRAL		
Línea base		Meta		
Valor Absoluto	Año	Valor Absoluto	Valor Relativo	Año
54	2021	200	29.62%	2024

Parámetros de semaforización

ascendente			descendente (estos parametros podrán variar de acuerdo al indicador)		
verde (aceptable)	amarillo (con riesgo)	rojo (crítico)	verde (aceptable)	amarillo (con riesgo)	rojo (crítico)
mayor a 70% y menor o igual a 120%	mayor o igual a 50% o menor o igual a 70%	menor a 50% o mayor a 120%	menor o igual a cero	mayor a cero y menor a +20%	mayor o igual a +20%

Medio de Verificación del Indicador

Nombre del Documento: Informes ejecutivos y estadísticas de transparencia.

Nombre de quien genera la información: Dirección General de Ecología.

Periodicidad con que se genera la información: Trimestral

Liga de la página donde se localiza la información si es el caso o ubicación: Lefort: mbj/dge/dppa007/2022

SEGUIMIENTO TRIMESTRAL Y ACUMULADO ANUAL DE AVANCE EN CUMPLIMIENTO DE METAS (%)

TRIMESTRE 1	TRIMESTRE 2	TRIMESTRE 3	TRIMESTRE 4	ANUAL	MINIGRÁFICA
75.00%	95.00%	70.00%	40.00%	70.50%	

Características de las Variables del indicador

Siglas del numerador	Descripción de las siglas del numerador
NPPS	Numero de Permisos de Poda solicitados.
Fuente de Información del numerador	Unidad de Medida del numerador
Reporte de actividades realizadas.	Acciones
Siglas del denominador	Descripción de las siglas del denominador
NPPE	Numero de Permisos poda emitidos.
Fuente de Información del denominador	Unidad de Medida del denominador
Reporte de actividades realizadas Lefort: mbj/dge/dppa007/2022	Acciones

Responsable del diseño del indicador

Lorena del Carmen Flores Dzul

Unidad administrativa del responsable	Puesto del responsable
Dirección de Manejo de Recursos Naturales	Directora de Manejo de Recursos Naturales
Correo electrónico del responsable	Teléfono del responsable
dderecursosnaturales@gmail.com	881 28 00 ext 3108

Firma del Responsable



Plan de Indicador de Desempeño, BID 2024

CLAVE Y NOMBRE DEL INDICADOR

3.2.1.1.1.3. PPDAE: Porcentaje de Permiso de Derribo de Arbolado emitidos.

NOMBRE DEL PROGRAMA PRESUPUESTARIO		UNIDAD RESPONSABLE	NIVEL DE LA MIR QUE ATIENDE EL INDICADOR
E-PPA 3.13 Programa de Desarrollo Urbano y Medio Ambiente Sustentable.		Dirección General de Ecología	Actividad
Clave y nombre de la Estrategia del PMD a la que se alinea el Indicador.		Clave y nombre de la Línea de Acción del PMD a la que se alinea el Indicador.	
3.2.1	Procurar la protección del medio ambiente y biodiversidad de las diferentes especies, que conllevaran a un equilibrio ecológico de acuerdo con el crecimiento de la ciudad, con la finalidad de preservar las riquezas naturales del municipio	3.2.1.1.3:	Emitir Permisos ambientales, para dar cumplimiento a la normatividad en materia de arbolado urbano.

Seleccionar los Criterios CREMAA que cumple el Indicador.

Claridad.	Relevancia.	Economía.	Monitoreable.	Adecuado.	Aportación Marginal.
(X)	(X)	(X)	(X)	(X)	()
Seleccionar una de las Dimensiones que mide el Indicador.			Seleccionar el Tipo de indicador.		
Eficiencia.	Eficacia.	Calidad.	Economía.	Estratégico.	Gestión.
()	(X)	()	()	(X)	()
Seleccionar el compartamiento del Indicador hacia la meta. (ascendente o descendente + regular o nominal)			Tipo de valor de la meta.		
Ascendente.	Descendente.	Regular (compartamiento constante dentro de un rango)	Nominal (no existen datos históricos)	Absoluta.	Relativa.
(X)	()	(X)	()	(X)	(X)

Definición del indicador.

Emisión Permiso de Derribo de arbolado para dar cumplimiento a la normatividad en materia de arbolado urbano realizados.

Ecuación del Método de cálculo del indicador.

INDICADOR:
PPTE: Porcentaje de Permisos de tala emitidos.
VARIABLES:
NPTS: Numero de Permisos de tala solicitados.
TPTE: Total de Permisos poda emitidos.
MÉTODO DE CÁLCULO:
PPTE=(NPTS/TPTE)*100

Unidad de medida del Indicador		Frecuencia de medición del Indicador		
PORCENTAJE		TRIMESTRAL		
Línea base		Meta		
Valor Absoluto	Año	Valor Absoluto	Valor Relativo	Año
53	2021	200	50,94%	2024

Parámetros de semaforización

ascendente			descendente (estos parametros podrán variar de acuerdo al indicador)		
verde (aceptable)	amarillo (con riesgo)	rojo (crítico)	verde (aceptable)	amarillo (con riesgo)	rojo (crítico)
mayor a 70% y menor o igual a 120%	mayor o igual a 50% o menor o igual a 70%	menor a 50% o mayor a 120%	menor o igual a cero	mayor a cero y menor a +20%	mayor o igual a +20%

Medio de Verificación del Indicador

Nombre del Documento: Informes ejecutivos y estadísticas de transparencia.

Nombre de quien genera la información: Dirección General de Ecología.

Periodicidad con que se genera la información: Trimestral

Liga de la página donde se localiza la información si es el caso o ubicación: Lefort: mbj/dge/dppa007/2022

SEGUIMIENTO TRIMESTRAL Y ACUMULADO ANUAL DE AVANCE EN CUMPLIMIENTO DE METAS (%)

TRIMESTRE 1	TRIMESTRE 2	TRIMESTRE 3	TRIMESTRE 4	ANUAL	MINIGRÁFICA
106,00%	84,00%	64,00%	44,00%	74,50%	

Características de las Variables del indicador

Siglas del numerador	Descripción de las siglas del numerador
NPTS	Numero de Permisos de tala solicitados.
Fuente de Información del numerador	Unidad de Medida del numerador
Reporte de actividades realizadas	Acciones
Siglas del denominador	Descripción de las siglas del denominador
MPPE	Numero de Permisos poda emitidos.
Fuente de Información del denominador	Unidad de Medida del denominador
Reporte de actividades realizadas Lefort: mbj/dge/dppa007/2022	Acciones

Responsable del diseño del Indicador

Lorena del Carmen Flores Dzul

Unidad administrativa del responsable	Puesto del responsable
Dirección de Manejo de Recursos Naturales	Directora de Manejo de Recursos Naturales
Correo electrónico del responsable	Teléfono del responsable
dderecursosnaturales@gmail.com	881 28 00 ext 3108

Firma del Responsable



FECHA DE INDICADOR DE DESEMPEÑO: FEBRERO 2024

CLAVE Y NOMBRE DEL INDICADOR

3.2.1.1.4. PPTE: Porcentaje de Permiso de Traspante emitidos.

NOMBRE DEL PROGRAMA PRESUPUESTARIO		UNIDAD RESPONSABLE	NIVEL DE LA MIR QUE ATIENDE EL INDICADOR
E-PPA 3.13 Programa de Desarrollo Urbano y Medio Ambiente Sustentable.		Dirección General de Ecología	Actividad
Clave y nombre de la Estrategia del PMD a la que se alinea el Indicador.		Clave y nombre de la Línea de Acción del PMD a la que se alinea el Indicador.	
3.2.1	Procurar la protección del medio ambiente y biodiversidad de las diferentes especies, que conllevaran a un equilibrio ecológico de acuerdo con el crecimiento de la ciudad, con la finalidad de preservar las riquezas naturales del municipio	3.2.1.1	Realizar actividades de protección y cuidado de la Tortuga Marina durante su proceso de desove en las costas del municipio de Benito Juárez.

Seleccionar los Criterios CREMAA que cumple el Indicador.

Claridad.	Relevancia.	Economía.	Monitoreable.	Adecuado.	Aportación Marginal.
(X)	(X)	(X)	(X)	(X)	()
Seleccionar una de las Dimensiones que mide el Indicador.			Seleccionar el Tipo de indicador.		
Eficiencia.	Eficacia.	Calidad.	Economía.	Estratégico.	Gestión.
()	(X)	()	()	(X)	()
Seleccionar el compartamiento del indicador hacia la meta. (ascendente o descendente + regular o nominal)			Tipo de valor de la meta.		
Ascendente.	Descendente.	Regular (comportamiento constante dentro de un rango)	Nominal (no existen datos históricos)	Absoluta.	Relativa.
(X)	()	(X)	()	(X)	(X)

Definición del indicador.

Emisión de Permiso de Traspante de Arbolado para dar cumplimiento a la normatividad en materia de arbolado urbano realizados.

Ecuación del Método de cálculo del indicador.

INDICADOR:
PPTE: Porcentaje de Permisos de Traspante de Arbolado emitidos.
VARIABLES:
NPTAS: Numero de Permisos de Traspante de Arbolado solicitados.
TPTAE: Total de Permisos de Traspante de arbolado emitidos.
MÉTODO DE CÁLCULO:
PPTE=(NPTAS/TPTAE)*100

Unidad de medida del Indicador		Frecuencia de medición del Indicador			
Porcentaje		Trimestral			
Línea base		Meta			
Valor Absoluto	Año	Valor Absoluto	Valor Relativo	Año	
0	2021	40	100.00%	2024	
Parámetros de semaforización					
ascendente		descendente (estos parametros podrán variar de acuerdo al indicador)			
verde (aceptable)	amarillo (con riesgo)	rojo (crítico)	verde (aceptable)	amarillo (con riesgo)	rojo (crítico)
mayor a 70% y menor o igual a 120%	mayor o igual a 50% o menor o igual a 70%	menor a 50% o mayor a 120%	menor o igual a cero	mayor a cero y menor a +20%	mayor o igual a +20%

Medio de Verificación del indicador

Nombre del Documento: Informes ejecutivos y estadísticas de transparencia.

Nombre de quien genera la información: Dirección General de Ecología.

Periodicidad con que se genera la información: Trimestral

Liga de la página donde se localiza la información si es el caso o ubicación: Lefort: mbj/dge/dppa007/2022

SEGUIMIENTO TRIMESTRAL Y ACUMULADO ANUAL DE AVANCE EN CUMPLIMIENTO DE METAS (%)

TRIMESTRE 1	TRIMESTRE 2	TRIMESTRE 3	TRIMESTRE 4	ANUAL	MINIGRÁFICA
130.00%	70.00%	90.00%	30.00%	80.00%	

Características de las Variables del indicador

Siglas del numerador	Descripción de las siglas del numerador
NAP	Numero de Actividades Programadas
Fuente de Información del numerador	Unidad de Medida del numerador
Reporte de actividades realizadas	Acciones
Siglas del denominador	Descripción de las siglas del denominador
NAR	Numero de actividades realizadas.
Fuente de Información del denominador	Unidad de Medida del denominador
Reporte de actividades realizadas Lefort: mbj/dge/dppa007/2022	Acciones
Responsable del diseño del Indicador	
Lorena del Carmen Flores Dzul	
Unidad administrativa del responsable	Puesto del responsable
Dirección de Manejo de Recursos Naturales	Directora de Manejo de Recursos Naturales
Correo electrónico del responsable	Teléfono del responsable
dderecursosnaturales@gmail.com	881 28 00 ext 3108

Firma del Responsable



Ficha de Indicador de Desempeño: PID 2024

CLAVE Y NOMBRE DEL INDICADOR

3.2.1.1.1.5. PAPT: Porcentaje de actividades de protección de la tortuga marina realizadas.

NOMBRE DEL PROGRAMA PRESUPUESTARIO		UNIDAD RESPONSABLE	NIVEL DE LA MIR QUE ATIENDE EL INDICADOR
E-PPA 3.13 Programa de Desarrollo Urbano y Medio Ambiente Sustentable.		Dirección General de Ecología	Actividad
Clave y nombre de la Estrategia del PMD a la que se alinea el Indicador.		Clave y nombre de la Línea de Acción del PMD a la que se alinea el Indicador.	
3.2.1	Procurar la protección del medio ambiente y biodiversidad de las diferentes especies, que conllevaran a un equilibrio ecológico de acuerdo con el crecimiento de la ciudad, con la finalidad de preservar las riquezas naturales del municipio	3.2.1.18	Realizar actividades de protección y cuidado del Cangrejo azul durante su proceso de desove en las costas del municipio de Benito Juárez.

Seleccionar los Criterios CREMAA que cumple el Indicador.

Claridad.	Relevancia.	Economía.	Monitoreable.	Adecuado.	Aportación Marginal.
(X)	(X)	(X)	(X)	(X)	()
Seleccionar una de las Dimensiones que mide el Indicador.			Seleccionar el Tipo de indicador.		
Eficiencia.	Eficacia.	Calidad.	Economía.	Estratégico.	Gestión.
()	(X)	()	()	(X)	()
Seleccionar el compartimiento del Indicador hacia la meta. (ascendente o descendente + regular o nominal)			Tipo de valor de la meta.		
Ascendente.	Descendente.	Regular (comportamiento constante dentro de un rango)	Nominal (no existen datos históricos)	Absoluta.	Relativa.
(X)	()	(X)	()	(X)	(X)

Definición del Indicador.

Actividades de protección y cuidado de la Tortuga Marina realizadas durante su etapa reproductiva en la costa del municipio.

Ecuación del Método de cálculo del indicador.

INDICADOR:
PAPT: Porcentaje de Actividades de Protección Realizadas.
VARIABLES:
NAR: Numero de Actividades Realizadas.
TAP: Total de actividades programadas.
MÉTODO DE CÁLCULO:
PAPT=(NAR/TAP)*100

Unidad de medida del Indicador		Frecuencia de medición del Indicador		
Porcentaje		Trimestral		
Línea base		Meta		
Valor Absoluto	Año	Valor Absoluto	Valor Relativo	Año
433	2021	636	15.47%	2024

Parámetros de semaforización

ascendente			descendente (estos parametros podrán variar de acuerdo al indicador)		
verde (aceptable)	amarillo (con riesgo)	rojo (crítico)	verde (aceptable)	amarillo (con riesgo)	rojo (crítico)
mayor a 70% y menor o igual a 120%	mayor o igual a 50% o menor o igual a 70%	menor a 50% a mayor a 120%	menor o igual a cero	mayor a cero y menor a +20%	mayor o igual a +20%

Medio de Verificación del Indicador

Nombre del Documento: Informes ejecutivos y estadísticas de transparencia.
Nombre de quien genera la información: Dirección General de Ecología.
Periodicidad con que se genera la información: Trimestral
Liga de la página donde se localiza la información si es el caso o ubicación: Lefort: mbj/dge/dppa007/2021

SEGUIMIENTO TRIMESTRAL Y ACUMULADO ANUAL DE AVANCE EN CUMPLIMIENTO DE METAS (%)

TRIMESTRE 1	TRIMESTRE 2	TRIMESTRE 3	TRIMESTRE 4	ANUAL	MINIGRÁFICA
118.00%	130.00%	136.31%	213.00%	145.40%	

Características de las Variables del Indicador

Siglas del numerador	Descripción de las siglas del numerador
NAP	Numero de Actividades Programadas.
Fuente de Información del numerador	Unidad de Medida del numerador
Reporte de actividades	Acciones
Siglas del denominador	Descripción de las siglas del denominador
NAR	Numero de actividades realizadas.
Fuente de Información del denominador	Unidad de Medida del denominador
Reporte de actividades realizadas Lefort: mbj/dge/dppa007/2022	Acciones
Responsable del diseño del Indicador	
Lorena del Carmen Flores Dzul	
Unidad administrativa del responsable	Puesto del responsable
Dirección de Manejo de Recursos Naturales	Directora de Manejo de Recursos Naturales
Correo electrónico del responsable	Teléfono del responsable
dderecursosnaturales@gmail.com	881 28 00 ext 3108

Firma del Responsable



Ficha de Indicador de Desempeño, PID 2024

CLAVE Y NOMBRE DEL INDICADOR

3.2.1.1.1.6. PAPCA: Porcentaje de actividades de protección del cangrejo azul realizados.

NOMBRE DEL PROGRAMA PRESUPUESTARIO		UNIDAD RESPONSABLE	NIVEL DE LA MIR QUE ATIENDE EL INDICADOR
E-PPA 3.13 Programa de Desarrollo Urbano y Medio Ambiente Sustentable.		Dirección General de Ecología	Actividad
Clave y nombre de la Estrategia del PMD a la que se alinea el Indicador.		Clave y nombre de la Línea de Acción del PMD a la que se alinea el Indicador.	
3.2.1	Procurar la protección del medio ambiente y biodiversidad de las diferentes especies, que conllevaran a un equilibrio ecológico de acuerdo con el crecimiento de la ciudad, con la finalidad de preservar las riquezas naturales del municipio	3.2.1.2	Realizar acciones en el Programa de Reforestación y/o restauración de la zona urbana del municipio de Benito Juárez con plantas nativas.

Seleccionar los Criterios CREMAA que cumple el Indicador.

Claridad.	Relevancia.	Economía.	Monitoreable.	Adecuado.	Aportación Marginal.
(X)	(X)	(X)	(X)	(X)	()
Seleccionar una de las Dimensiones que mide el Indicador.			Seleccionar el Tipo de indicador.		
Eficiencia.	Eficacia.	Calidad.	Economía.	Estratégico.	Gestión.
()	(X)	()	()	(X)	()
Seleccionar el compartamiento del Indicador hacia la meta. (ascendente o descendente + regular o nominal)			Tipo de valor de la meta.		
Ascendente.	Descendente.	Regular (comportamiento constante dentro de un rango)	Nominal (no existen datos históricos)	Absoluta.	Relativa.
(X)	()	(X)	()	(X)	(X)

Definición del indicador.

Realización de acciones para la Protección del cangrejo azul en la zona costera del territorio municipal.

Ecuación del Método de cálculo del indicador.

INDICADOR:
PAPCA: Porcentaje de actividades de protección del cangrejo azul realizadas.
VARIABLES:
NAPCAR: Número de actividades de protección del cangrejo azul realizadas.
TAPCAP: Total de acciones de protección al cangrejo azul programadas.
MÉTODO DE CÁLCULO:
PAPCA=(NAPCCAR/TAPCCAP)*100

Unidad de medida del Indicador		Frecuencia de medición del Indicador		
Porcentaje		Trimestral		
Línea base		Meta		
Valor Absoluto	Año	Valor Absoluto	Valor Relativo	Año
16	2021	6	0.00%	2024

Parámetros de semaforización

ascendente			descendente (estos parametros podrán variar de acuerdo al Indicador)		
verde (aceptable)	amarillo (con riesgo)	rojo (crítico)	verde (aceptable)	amarillo (con riesgo)	rojo (crítico)
mayor a 70% y menor o igual a 120%	mayor o igual a 50% e menor o igual a 70%	menor a 50% e mayor a 120%	menor o igual a cero	mayor a cero y menor a +20%	mayor o igual a +20%

Medio de Verificación del Indicador

Nombre del Documento: Informes ejecutivos y estadísticas de transparencia.
Nombre de quien genera la información: Dirección General de Ecología.
Periodicidad con que se genera la información: Trimestral
Liga de la página donde se localiza la información si es el caso o ubicación: Lefort: mbj/dge/dppa007/2021

SEGUIMIENTO TRIMESTRAL Y ACUMULADO ANUAL DE AVANCE EN CUMPLIMIENTO DE METAS (%)

TRIMESTRE 1	TRIMESTRE 2	TRIMESTRE 3	TRIMESTRE 4	ANUAL	MINIGRÁFICA
100.00%	100.00%	100.00%	266.60%	183.30%	

Características de las Variables del indicador

Siglas del numerador	Descripción de las siglas del numerador
NJP	Número de jornadas programadas
Fuente de Información del numerador	Unidad de Medida del numerador
Reporte de actividades	Acciones
Siglas del denominador	Descripción de las siglas del denominador
NJR	Número de jornadas realizadas
Fuente de Información del denominador	Unidad de Medida del denominador
Reporte de actividades realizadas Lefort: mbj/dge/dppa007/2022	Acciones

Responsable del diseño del Indicador

Lorena del Carmen Flores Dzul	
Unidad administrativa del responsable	Puesto del responsable
Dirección de Manejo de Recursos Naturales	Directora de Manejo de Recursos Naturales
Correo electrónico del responsable	Teléfono del responsable
dderecursosnaturales@gmail.com	881 28 00 ext 3108

Firma del Responsable



Ficha de Indicador de Desempeño: MB-2024

CLAVE Y NOMBRE DEL INDICADOR

3.2.1.1.1.7. PJRR: Porcentaje de Jornadas de reforestaciones realizadas.

NOMBRE DEL PROGRAMA PRESUPUESTARIO		UNIDAD RESPONSABLE	NIVEL DE LA MIR QUE ATIENDE EL INDICADOR
E-PPA 3.13 Programa de Desarrollo Urbano y Medio Ambiente Sustentable.		Dirección General de Ecología	Actividad
Clave y nombre de la Estrategia del PMD a la que se alinea el Indicador.		Clave y nombre de la Línea de Acción del PMD a la que se alinea el Indicador.	
3.2.1	Procurar la protección del medio ambiente y biodiversidad de las diferentes especies, que conllevaran a un equilibrio ecológico de acuerdo con el crecimiento de la ciudad, con la finalidad de preservar las riquezas naturales del municipio	3.2.1.2	Realizar acciones en el Programa de Reforestación y/o restauración de la zona urbana del municipio de Benito Juárez con plantas nativas.

Seleccionar los Criterios CREMAA que cumple el Indicador.

Claridad.	Relevancia.	Economía.	Monitoreable.	Adecuado.	Aportación Marginal.
{ X }	{ X }	{ X }	{ X }	{ X }	{ }
Seleccionar una de las Dimensiones que mide el Indicador.			Seleccionar el Tipo de indicador.		
Eficiencia.	Eficacia.	Calidad.	Economía.	Estratégico.	Gestión.
{ }	{ X }	{ }	{ }	{ X }	{ }
Seleccionar el compartimiento del Indicador hacia la meta. (ascendente o descendente + regular o nominal)			Tipo de valor de la meta.		
Ascendente.	Descendente.	Regular (comportamiento constante dentro de un rango)	Nominal (no existen datos históricos)	Absoluta.	Relativa.
{ X }	{ }	{ X }	{ }	{ X }	{ x }

Definición del indicador.

Realización de jornadas de Reforestación y/o restauración de la zona urbana del municipio con plantas nativas.

Ecuación del Método de cálculo del indicador.

INDICADOR:
PAPCA: Porcentaje de actividades de protección del cangrejo azul realizadas.
VARIABLES:
NAPCAR: Numero de actividades de protección del cangrejo azul realizadas.
TAPCAP: Total de acciones de protección al cangrejo azul programadas.
METODO DE CÁLCULO:
PAPCA=(NAPCCAR/TAPCCAP)*100

Unidad de medida del Indicador		Frecuencia de medición del Indicador		
Porcentaje		Trimestral		
Línea base		Meta		
Valor Absoluto	Año	Valor Absoluto	Valor Relativo	Año
15	2020	12	20.00%	2024
Parámetros de semaforización				
ascendente		descendente (estos parametros podrán variar de acuerdo al indicador)		
verde (aceptable)	amarillo (con riesgo)	rojo (crítico)	verde (aceptable)	amarillo (con riesgo)
mayor a 70% y menor o igual a 120%	mayor o igual a 50% o menor o igual a 70%	menor a 50% o mayor a 120%	menor o igual a cero	mayor a cero y menor a +20%

Medio de Verificación del Indicador

Nombre del Documento: Informes ejecutivos y estadísticas de transparencia.
Nombre de quien genera la información: Dirección General de Ecología.
Periodicidad con que se genera la información: Trimestral
Liga de la página donde se localiza la información si es el caso o ubicación: Lefort: mbi/dge/dppa007/2021




SEGUIMIENTO TRIMESTRAL Y ACUMULADO ANUAL DE AVANCE EN CUMPLIMIENTO DE METAS (%)

TRIMESTRE 1	TRIMESTRE 2	TRIMESTRE 3	TRIMESTRE 4	ANUAL	MINIGRÁFICA
100.00%	133.33%	166.67%	100.00%	125.00%	

Características de las Variables del Indicador

Siglas del numerador	Descripción de las siglas del numerador
NJP	Numero de jornadas programadas
Fuente de Información del numerador	Unidad de Medida del numerador
Reporte de actividades	Acciones
Siglas del denominador	Descripción de las siglas del denominador
NJR	Numero de jornadas realizadas
Fuente de Información del denominador	Unidad de Medida del denominador
Reporte de actividades realizadas Lefort: mbi/dge/dppa007/2022	Acciones
Responsable del diseño del Indicador	
Lorena del Carmen Flores Dzul	
Unidad administrativa del responsable	Puesto del responsable
Dirección de Manejo de Recursos Naturales	Directora de Manejo de Recursos Naturales
Correo electrónico del responsable	Teléfono del responsable
dderecursosnaturales@gmail.com	851 28 00 ext 3108

Firma del Responsable

			
SECRETARÍA MUNICIPAL DE ECOLOGÍA Y DESARROLLO URBANO			
INDICADOR DE DESEMPEÑO - EPT 2024			
CLAVE Y NOMBRE DEL INDICADOR			
3.2.1.2. PEE: Porcentaje de Permisos ecológicos emitidos.			
NOMBRE DEL PROGRAMA PRESUPUESTARIO		UNIDAD RESPONSABLE	
E-PPA 3.13 Programa de Desarrollo Urbano y Medio Ambiente Sustentable.		Dirección General de Ecología	
COMPONENTE		INDICADOR	
E-PPA 3.13 Programa de Desarrollo Urbano y Medio Ambiente Sustentable.		Emitir Permisos ambientales, para dar cumplimiento a la normatividad en materia de arbolado urbano.	
CLARIDAD		SELECCIONAR LOS CRITERIOS CREMAA QUE CUMPLE EL INDICADOR.	
Relevancia.		3.2.1.4.	
Economía.		Emitir Permisos ambientales, para dar cumplimiento a la normatividad en materia de arbolado urbano.	
Montoreable.			
Adecuado.			
Aportación Marginal.			
SELECCIONAR UNA DE LAS DIMENSIONES QUE MIDE EL INDICADOR.			
Eficacia.		Economía.	
Eficacia.		Estratgico.	
Gestión.			
SELECCIONAR EL TIPO DE INDICADOR.			
Eficacia.		Economía.	
Eficacia.		Estratgico.	
Gestión.			
SELECCIONAR EL COMPARTIMIENTO DEL INDICADOR HACIA LA META.			
Ascendente.		Economía.	
Ascendente.		Estratgico.	
Descendente.			
Regular (comportamiento constante dentro de un rango)			
Nominal (no existen datos históricos)			
Relativa.			
DEFINICIÓN DEL INDICADOR.			
Permisos Ecológicos con base en la normatividad ambiental establecida en los instrumentos legales vigentes emitidos.			
Ecuación del Método de cálculo del indicador.			
INDICADOR: PEE: Porcentaje de Permisos ecológicos emitidos. VARIABLES: NPE: Número de permisos ecológicos emitidos. TPE: Total de permisos ecológicos solicitados. MÉTODO DE CÁLCULO $PEE = \frac{NPE}{TPE} * 100$			
UNIDAD DE MEDIDA DEL INDICADOR		FRECUENCIA DE MEDICIÓN DEL INDICADOR	
Porcentaje		Trimestral	
LÍNEA BASE		META	
440		46.17%	
VALOR ABSOLUTO		AÑO	
440		2022	
VALOR ABSOLUTO		VALOR RELATIVO	
440		46.17%	
VALOR ABSOLUTO		AÑO	
440		2024	
Parámetros de sematización			
ascendente			
descendente (estos parámetros podrán variar de acuerdo al indicador)			
verde (aceptable)		verde (aceptable)	
amarillo (con riesgo)		amarillo (con riesgo)	
rojo (crítico)		rojo (crítico)	
mayor a 70% y menor a 120%		mayor a 50% o menor a 120%	
menor o igual a 70%		menor o igual a 50% o mayor a 120%	
mayor o igual a 70%		menor o igual a 50%	
Medio de Verificación del indicador			
Nombre del Documento: Informes ejecutivos y estadísticas de transparencia. Nombre de quien genera la información: Dirección General de Ecología. Periodicidad con que se genera la información: Trimestral Liga de la página donde se localiza la información si es el caso o ubicación: LeFort: mbj/dge/dppa007/2021			
SEGUIMIENTO TRIMESTRAL Y ACUMULADO ANUAL DE AVANCE EN CUMPLIMIENTO DE METAS (%)			
TRIMESTRE 1		TRIMESTRE 2	
TRIMESTRE 3		TRIMESTRE 4	
ANUAL		ANUAL	
137.84%		43.17%	
97.65%		43.40%	
71.00%		71.00%	
Características de las Variables del indicador			
SEGUIMIENTO TRIMESTRAL Y ACUMULADO ANUAL DE AVANCE EN CUMPLIMIENTO DE METAS (%)		SEGUIMIENTO TRIMESTRAL Y ACUMULADO ANUAL DE AVANCE EN CUMPLIMIENTO DE METAS (%)	
TRIMESTRE 1		TRIMESTRE 2	
TRIMESTRE 3		TRIMESTRE 4	
ANUAL		ANUAL	
137.84%		43.17%	
97.65%		43.40%	
71.00%		71.00%	
Responsable del diseño del indicador			
BIOL. SOCORRO DE JESUS CASANOVA BUYRIMA			
UNIDAD ADMINISTRATIVA DEL RESPONSABLE		PUESTO DEL RESPONSABLE	
Dirección de Normatividad y Evaluación Ambiental.		Directora de Normatividad y Evaluación Ambiental	
CORREO ELECTRÓNICO DEL RESPONSABLE		TÉLEFONO DEL RESPONSABLE	
normatividad.ecologia.bl@gmail.com		881 28 00 ext 3107	
FIRMA DEL RESPONSABLE			
			

Plan de Indicador de Desempeño - PID 2024

3.2.1.1.2.1. PCDE: Porcentaje de Constanclas potencial de desarrollo de predios emitidas.

NOMBRE DEL PROGRAMA PRESUPUESTARIO E-PA 3.13 Programa de Desarrollo Urbano y Medio Ambiente Sustentable.

UNIDAD RESPONSABLE Dirección General de Ecología

ACTIVIDAD ATENDE EL INDICADOR

Clave y nombre de la Estrategia del PMD a la que se alinea el indicador.

3.2.1. Procurar la protección del medio ambiente y biodiversidad de las diferentes especies, que conllevarán a un equilibrio ecológico de acuerdo con el crecimiento de la ciudad, con la finalidad de preservar las riquezas naturales del municipio

3.2.1.4. Emitir Permisos ambientales, para dar cumplimiento a la normatividad en materia de arbolado urbano.

Seleccionar los Criterios CREMAA que cumple el indicador.

Claridad.	Relevancia.	Economía.	Aportación Marginal.
(X)	(X)	(X)	()

Seleccionar una de las Dimensiones que mide el indicador.

Eficacia.	Estrategia.	Estratégico.	Gestión.
()	(X)	(X)	()

Seleccionar el compartimento del indicador hacia la meta.

Ascendente.	Regular	Nominal	Relativa.
(X)	()	()	(X)

Definición del indicador.

Emisión de Constancla potencial de desarrollo de predios.

Ecuación del Método de cálculo del indicador.

INDICADOR: PCDE: Porcentaje de Constanclas de potencial de desarrollo emitidas.

VARIALES: NCE: Número de Constanclas emitidas.

METODO DE CÁLCULO: TCP: Total de Constanclas proyectadas.

PCDE=(NCE/TCP)*100

Unidad de medida del indicador Frecuencia de medición del indicador

Porcentaje Trimestral

Línea base Año

Valor Absoluto Valor Absoluto

No se tiene registro por ser actividad nueva.

Parámetros de semantización Año

ascendente menor a igual a 70% o mayor a 120%

descendente (estos parámetros podrán variar de acuerdo al indicador) mayor a igual a 20% menor a igual a cero

Medio de Verificación del indicador Mayor a igual a 20% menor a igual a cero

Nombre del Documento: Reporte de actividades realizadas.

Nombre de quien genera la información: Dirección General de Ecología / Dirección de Normatividad y Evaluación Ambiental / Dirección de planeación y política ambiental

Periodicidad: Trimestral

Liga de la página donde se ubica la información o ubicación física: Lefort: mbj/dge/dppa007/2022

SEGUIMIENTO TRIMESTRAL Y ACUMULADO ANUAL DE AVANCE EN CUMPLIMIENTO DE METAS (%)

TRIMESTRE 1	TRIMESTRE 2	TRIMESTRE 3	TRIMESTRE 4	ANUAL	MINIGRÁFICA
9.09%	0.00%	0.00%	0.00%	2.08%	

Características de las Variables del indicador

Signas del numerador Descripción de las signas del numerador

Fuente de información del numerador NCP

Reporte de actividades realizadas Número de Constanclas programadas

Fuente de información del denominador NCR

Reporte de actividades realizadas Número de Constanclas realizadas

Fuente de información del denominador Unidad de Medida del denominador







Responsable del diseño del indicador BIOL. SOCORRO DE JESUS CASANOVA BUYRIMEA



Unidad administrativa del responsable Puesto del responsable

Correo electrónico del responsable normatividad.ecologia.bl@gmail.com

Teléfono del responsable 881 28 00 ext 3107

Firma del Responsable

 													
SECRETARÍA MUNICIPAL DE ECOLOGÍA Y DESARROLLO URBANO Plana de Indicador de Desempeño: PD 2021													
CLAVE Y NOMBRE DEL INDICADOR 3.2.1.1.2.2. PFE: Porcentaje de Factibilidades Ecológicas Elaboradas.													
NOMBRE DEL PROGRAMA PRESUPUESTARIO E-PPA 3.13 Programa de Desarrollo Urbano y Medio Ambiente Sustentable.	UNIDAD RESPONSABLE ATENDE EL INDICADOR Dirección General de Ecología												
ACTIVIDAD Emitir Permisos ambientales, para dar cumplimiento a la normatividad en materia de arbolado urbano.	3.2.1.4. Emitir Permisos ambientales, para dar cumplimiento a la normatividad en materia de arbolado urbano.												
Seleccionar los Criterios CREMA que cumple el indicador. <table border="1"> <tr> <td>Claridad.</td> <td>Relevancia.</td> <td>Economía.</td> <td>Monitoreable.</td> <td>Adecuado.</td> <td>Aportación Marginal.</td> </tr> <tr> <td>(X)</td> <td>(X)</td> <td>(X)</td> <td>(X)</td> <td>(X)</td> <td>()</td> </tr> </table>		Claridad.	Relevancia.	Economía.	Monitoreable.	Adecuado.	Aportación Marginal.	(X)	(X)	(X)	(X)	(X)	()
Claridad.	Relevancia.	Economía.	Monitoreable.	Adecuado.	Aportación Marginal.								
(X)	(X)	(X)	(X)	(X)	()								
Seleccionar una de las Dimensiones que mide el indicador. <table border="1"> <tr> <td>Claridad.</td> <td>Relevancia.</td> <td>Economía.</td> <td>Monitoreable.</td> <td>Adecuado.</td> <td>Aportación Marginal.</td> </tr> <tr> <td>()</td> <td>(X)</td> <td>()</td> <td>()</td> <td>()</td> <td>()</td> </tr> </table>		Claridad.	Relevancia.	Economía.	Monitoreable.	Adecuado.	Aportación Marginal.	()	(X)	()	()	()	()
Claridad.	Relevancia.	Economía.	Monitoreable.	Adecuado.	Aportación Marginal.								
()	(X)	()	()	()	()								
Seleccionar el compartamiento del indicador hacia la meta. <table border="1"> <tr> <td>Ascendente.</td> <td>Descendente.</td> <td>Regular (comportamiento constante dentro de un rango)</td> <td>Nominal (no existen datos históricos)</td> <td>Absoluta.</td> <td>Relativa.</td> </tr> <tr> <td>(X)</td> <td>()</td> <td>()</td> <td>()</td> <td>(X)</td> <td>(X)</td> </tr> </table>		Ascendente.	Descendente.	Regular (comportamiento constante dentro de un rango)	Nominal (no existen datos históricos)	Absoluta.	Relativa.	(X)	()	()	()	(X)	(X)
Ascendente.	Descendente.	Regular (comportamiento constante dentro de un rango)	Nominal (no existen datos históricos)	Absoluta.	Relativa.								
(X)	()	()	()	(X)	(X)								
Definición del indicador. Elaboración de constancias de factibilidad ecológicas a predios o proyectos de obras y/o actividades para que cumplan con los instrumentos de planeación en materia ambiental.													
Ecuación del Método de cálculo del indicador. INDICADOR: PFE: Porcentaje de Factibilidades ecológicas elaboradas. VARIABLES: NFE: Número de factibilidades ecológicas elaboradas. TFS: Total de factibilidades ecológicas solicitadas. MÉTODO DE CÁLCULO: $PFE = (NFE / TFS) * 100$													
Unidad de medida del indicador Frecuencia de medición del indicador Porcentaje Trimestral													
Valor Absoluto <table border="1"> <tr> <td>Año</td> <td>Valor Absoluto</td> <td>Valor Relativo</td> </tr> <tr> <td>2022</td> <td>70</td> <td>26.98%</td> </tr> <tr> <td>2024</td> <td></td> <td></td> </tr> </table>		Año	Valor Absoluto	Valor Relativo	2022	70	26.98%	2024					
Año	Valor Absoluto	Valor Relativo											
2022	70	26.98%											
2024													
Parámetros de semarforización <table border="1"> <tr> <td>ascendente</td> <td>verde (aceptable)</td> <td>verde (aceptable)</td> <td>verde (aceptable)</td> <td>verde (aceptable)</td> <td>verde (aceptable)</td> </tr> <tr> <td>descendente (estos parámetros podrán variar de acuerdo al indicador)</td> <td>rojo (riesgo)</td> <td>rojo (riesgo)</td> <td>rojo (riesgo)</td> <td>rojo (riesgo)</td> <td>rojo (riesgo)</td> </tr> </table>		ascendente	verde (aceptable)	verde (aceptable)	verde (aceptable)	verde (aceptable)	verde (aceptable)	descendente (estos parámetros podrán variar de acuerdo al indicador)	rojo (riesgo)	rojo (riesgo)	rojo (riesgo)	rojo (riesgo)	rojo (riesgo)
ascendente	verde (aceptable)	verde (aceptable)	verde (aceptable)	verde (aceptable)	verde (aceptable)								
descendente (estos parámetros podrán variar de acuerdo al indicador)	rojo (riesgo)	rojo (riesgo)	rojo (riesgo)	rojo (riesgo)	rojo (riesgo)								
Medio de Verificación del indicador <table border="1"> <tr> <td>mayor a 70%</td> <td>mayor a 70%</td> <td>mayor a 50% o menor a 120%</td> <td>mayor a 50% o menor a 120%</td> <td>mayor a 30% y menor a 20%</td> <td>mayor a 30% y menor a 20%</td> </tr> </table>		mayor a 70%	mayor a 70%	mayor a 50% o menor a 120%	mayor a 50% o menor a 120%	mayor a 30% y menor a 20%	mayor a 30% y menor a 20%						
mayor a 70%	mayor a 70%	mayor a 50% o menor a 120%	mayor a 50% o menor a 120%	mayor a 30% y menor a 20%	mayor a 30% y menor a 20%								
Nombre del Documento: Reporte de actividades realizadas. Nombre de quien genera la información: Dirección General de Ecología / Dirección de Normatividad y Evaluación Ambiental / Dirección de planeación y política ambiental. Periodicidad: Trimestral Liga de la página donde se ubica la información o ubicación física: Lefort: mbj/dge/dppa007/2022													
SEGUIMIENTO TRIMESTRAL Y ACUMULADO ANUAL DE AVANCE EN CUMPLIMIENTO DE METAS (%) <table border="1"> <tr> <td>TRIMESTRE 1</td> <td>TRIMESTRE 2</td> <td>TRIMESTRE 3</td> <td>TRIMESTRE 4</td> <td>ANUAL</td> <td>MINIGRÁFICA</td> </tr> <tr> <td>0.00%</td> <td>0.00%</td> <td>100.00%</td> <td>10.00%</td> <td>18.50%</td> <td></td> </tr> </table>		TRIMESTRE 1	TRIMESTRE 2	TRIMESTRE 3	TRIMESTRE 4	ANUAL	MINIGRÁFICA	0.00%	0.00%	100.00%	10.00%	18.50%	
TRIMESTRE 1	TRIMESTRE 2	TRIMESTRE 3	TRIMESTRE 4	ANUAL	MINIGRÁFICA								
0.00%	0.00%	100.00%	10.00%	18.50%									
Características de las Variables del indicador <table border="1"> <tr> <td>TRIMESTRE 1</td> <td>TRIMESTRE 2</td> <td>TRIMESTRE 3</td> <td>TRIMESTRE 4</td> <td>ANUAL</td> </tr> <tr> <td>0.00%</td> <td>0.00%</td> <td>100.00%</td> <td>10.00%</td> <td>18.50%</td> </tr> </table>		TRIMESTRE 1	TRIMESTRE 2	TRIMESTRE 3	TRIMESTRE 4	ANUAL	0.00%	0.00%	100.00%	10.00%	18.50%		
TRIMESTRE 1	TRIMESTRE 2	TRIMESTRE 3	TRIMESTRE 4	ANUAL									
0.00%	0.00%	100.00%	10.00%	18.50%									
Señales del numerador Descripción de las señales del numerador NFE: Número de factibilidades ecológicas programadas.													
Fuente de información del numerador Reporte de actividades realizadas													
Unidad de Medida del numerador Acciones													
Señales del denominador Reporte de actividades realizadas													
Descripción de las señales del denominador Acciones													
Fuente de información del denominador NFE: Número de factibilidades ecológicas realizadas.													
Unidad de Medida del denominador Acciones													
Responsable del diseño del indicador BIOD. SOCORRO DE JESUS CASANOVA BUVRIN/EA													
Puesto del responsable Directora de Normatividad y Evaluación Ambiental													
Correo electrónico del responsable normatividad.ecologia.bj@gmail.com													
Teléfono del responsable 881 28 00 ext 3107													
Firma del Responsable 													

 SECRETARÍA MUNICIPAL DE ECOLOGÍA Y DESARROLLO URBANO			
Fecha de Indicador de Desempeño: EID 2024			
CLAVE Y NOMBRE DEL INDICADOR			
NOMBRE DEL PROGRAMA PRESUPUESTARIO E-PPA 3.13 Programa de Desarrollo Urbano y Medio Ambiente Sustentable.		UNIDAD RESPONSABLE Dirección General de Ecología	
NIVEL DE LA MIR QUE ATENDE EL INDICADOR		ACTIVIDAD Dirección General de Ecología	
3.2.1.1.2.3. PAAE: Porcentaje de Anuencias ambiental de obra civil y actividades elaboradas.			
CLARIDAD.		RELEVANCIA.	
(X)		(X)	
Seleccionar una de las Dimensiones que mide el indicador.			
Eficiencia.		Calidad.	
()		()	
Seleccionar el comportamiento del indicador hacia la meta.			
Ascendente.		Descendente.	
(X)		()	
Definición del indicador.			
Ascendente.		Nominal	
(X)		()	
Emisión de anuencia ambiental de obra civil y actividades.			
Ecuación del Método de cálculo del indicador.			
INDICADOR: PAAE: Porcentaje de Anuencias Ambientales de Obra Civil y actividades elaboradas. VARIABLES: NAE: Número de Anuencias elaboradas. TAP: Total de permisos de Anuencias programadas. PAAE=(NAE/TAP)*100			
Unidad de medida del indicador		Frecuencia de medición del indicador	
Porcentaje		Trimestral	
Valor Absoluto		Valor Relativo	
238		300	
Año		Año	
2024		2020	
Linea base		Meta	
238		25.63%	
Parámetros de semafización			
ascendente			
descendente (estos parámetros podrán variar de acuerdo al indicador)			
verde (aceptable)		verde (aceptable)	
mayor a 70% y menor o igual a 120%		menor a 50% o mayor a 120%	
menor o igual a 70% o mayor a 50%		menor o igual a 50%	
(con riesgo)		(con riesgo)	
amarillo		amarillo	
mayor a 70% y menor o igual a 120%		mayor a 50% y menor a 120%	
menor o igual a 70% o mayor a 50%		menor o igual a 50%	
(con riesgo)		(con riesgo)	
rojo		rojo	
mayor a 70% y menor o igual a 120%		mayor a 50% y menor a 120%	
menor o igual a 70% o mayor a 50%		menor o igual a 50%	
(con riesgo)		(con riesgo)	
rojo		rojo	
Medio de Verificación del indicador			
Nombre del Documento: Reporte de actividades realizadas.			
Nombre de quien genera la información: Dirección General de Ecología / Dirección de Normatividad y Evaluación Ambiental / Dirección de planeación y política ambiental			
Períodicidad: Trimestral			
Liga de la página donde se ubica la información o ubicación física: http://mbj/dge/dppa007/2022			
SEGUIMIENTO TRIMESTRAL Y ACUMULADO ANUAL DE AVANCE EN CUMPLIMIENTO DE METAS (%)			
TRIMESTRE 1		TRIMESTRE 2	
194.23%		68.70%	
TRIMESTRE 3		TRIMESTRE 4	
101.43%		50.70%	
ANUAL		MINIGRÁFICA	
94.30%			
Características de las Variables del indicador			
Signas del numerador		Signas del denominador	
NAEF		NAEF	
Fuente de información del numerador		Fuente de información del denominador	
Reporte de actividades realizadas		Reporte de actividades realizadas	
Acciones		Acciones	
Unidad de Medida del numerador		Unidad de Medida del denominador	
Número de Anuencias ecológicas programadas.		Número de Anuencias ecológicas realizadas.	
Descripción de las siglas del numerador		Descripción de las siglas del denominador	
NAEF		NAEF	
Responsable del diseño del indicador		Responsable del diseño del indicador	
BLO. SOCORRO DE JESUS CASANOVA BUYRIMEA		BLO. SOCORRO DE JESUS CASANOVA BUYRIMEA	
Unidad administrativa del responsable		Unidad administrativa del responsable	
Dirección de Normatividad y Evaluación Ambiental.		Dirección de Normatividad y Evaluación Ambiental.	
Correo electrónico del responsable		Correo electrónico del responsable	
normatividad.ecologia.bj@gmail.com		normatividad.ecologia.bj@gmail.com	
Teléfono del responsable		Teléfono del responsable	
881 28 00 ext 3107		881 28 00 ext 3107	
Firma del responsable			



Ficha de Indicador de Desempeño, FID 2824

CLAVE Y NOMBRE DEL INDICADOR

3.2.1.1.3.1. PPOE: Porcentaje de Permisos de Operación emitidos.

NOMBRE DEL PROGRAMA PRESUPUESTARIO	UNIDAD RESPONSABLE	NIVEL DE LA MIR QUE ATIENDE EL INDICADOR
E-PPA 3.13 Programa de Desarrollo Urbano y Medio Ambiente Sustentable.	Dirección General de Ecología	Actividad

Clave y nombre de la Estrategia del PMD a la que se alinea el Indicador.		Clave y nombre de la Línea de Acción del PMD a la que se alinea el Indicador.	
3.2.1	Procurar la protección del medio ambiente y biodiversidad de las diferentes especies, que conllevaran a un equilibrio ecológico de acuerdo con el crecimiento de la ciudad, con la finalidad de preservar las riquezas naturales del municipio	3.2.1:15	Emitir permisos de operación en materia ambiental de establecimientos comerciales y de servicios

Seleccionar los Criterios CREMAA que cumple el Indicador.

Claridad.	Relevancia.	Economía.	Monitorable.	Adecuado.	Aportación Marginal.
(X)	(X)	(X)	(X)	(X)	()

Seleccionar una de las Dimensiones que mide el Indicador.			Seleccionar el Tipo de Indicador.		
Eficiencia.	Eficacia.	Calidad.	Economía.	Estratégico.	Gestión.
()	(X)	()	()	(X)	()

Seleccionar el compartamiento del Indicador hacia la meta. (ascendente o descendente + regular o nominal)				Tipo de valor de la meta.	
Ascendente.	Descendente.	Regular (comportamiento constante dentro de un rango)	Nominal (no existen datos históricos)	Absoluta.	Relativa.
(X)	()	(X)	()	(X)	(X)

Definición del indicador.

Elaboración de Permisos de Operación a los contribuyentes de MBI.

Ecuación del Método de cálculo del indicador.

INDICADOR:
PPOE= Porcentaje de permisos de operación emitidos.
VARIABLES:
NPOE= Número de permisos de operación emitidos.
TPOS= Total de permisos de operación solicitados.
METODO DE CÁLCULO:
PPOA=(NPOE/TPOS)*100

Unidad de medida del Indicador		Frecuencia de medición del Indicador		
Porcentaje		Trimestral		
Línea base		Meta		
Valor Absoluto	Año	Valor Absoluto	Valor Relativo	Año
2027	2020	2,890	18.40%	2024

Parámetros de semaforización					
ascendente			descendente (estos parametros podrán variar de acuerdo al indicador)		
verde (aceptable)	amarillo (con riesgo)	rojo (crítico)	verde (aceptable)	amarillo (con riesgo)	rojo (crítico)
mayor a 70% y menor o igual a 120%	mayor o igual a 50% o menor o igual a 70%	menor a 50% o mayor a 120%	menor o igual a cero	mayor a cero y menor a +20%	mayor o igual a +20%

Medio de Verificación del Indicador

Nombre del Documento: Informes ejecutivos y estadísticas de transparencia.

Nombre de quien genera la información: Dirección General de Ecología.

Periodicidad con que se genera la información: Trimestral

Liga de la página donde se localiza la información si es el caso o ubicación: Lefort: mbj/dge/dppa007/2022

SEGUIMIENTO TRIMESTRAL Y ACUMULADO ANUAL DE AVANCE EN CUMPLIMIENTO DE METAS (%)

TRIMESTRE 1	TRIMESTRE 2	TRIMESTRE 3	TRIMESTRE 4	ANUAL	MINIGRÁFICA
70.39%	102.22%	98.98%	37.25%	74.98%	

Características de las Variables del indicador

Siglas del numerador	Descripción de las siglas del numerador
NPOP	Número de permisos de operación programa
Fuente de Información del numerador	Unidad de Medida del numerador
Reporte de actividades realizadas	Acciones
Siglas del denominador	Descripción de las siglas del denominador
NPOR	Numero de permisos de operación realizados
Fuente de Información del denominador	Unidad de Medida del denominador
Reporte de actividades realizadas Lefort: mbj/dge/dppa007/2022	Acciones

Responsable del diseño del Indicador

Daniel Gustavo Rodríguez Lozano

Unidad administrativa del responsable	Puesto del responsable
Coordinación de Inspección y Vigilancia.	Coordinador de Inspección y Vigilancia
Correo electrónico del responsable	Teléfono del responsable
inspeccionvigilancia.ecologia@cancun.gob.mx	881 28 00 ext 3106

Daniel R. Lozano

Firma del Responsable



Ficha de Indicador de Desempeño: FID 2024

CLAVE Y NOMBRE DEL INDICADOR

3.2.1.1.3.2. PVVR: Porcentaje de Visitas de verificación realizadas.

NOMBRE DEL PROGRAMA PRESUPUESTARIO	UNIDAD RESPONSABLE	NIVEL DE LA MIR QUE ATIENDE EL INDICADOR
E-PPA 3.13 Programa de Desarrollo Urbano y Medio Ambiente Sustentable.	Dirección General de Ecología	Actividad

Clave y nombre de la Estrategia del PMD a la que se alinea el Indicador. Clave y nombre de la Línea de Acción del PMD a la que se alinea el Indicador.

3.2.1	Procurar la protección del medio ambiente y biodiversidad de las diferentes especies, que conllevaran a un equilibrio ecológico de acuerdo con el crecimiento de la ciudad, con la finalidad de preservar las riquezas naturales del municipio	3.2.1.15	Emitir permisos de operación en materia ambiental de establecimientos comerciales y de servicios
-------	--	----------	--

Seleccionar los Criterios CREMAA que cumple el Indicador.

Claridad.	Relevancia.	Economía.	Monitoreable.	Adecuado.	Aportación Marginal.
(X)	(X)	(X)	(X)	(X)	()

Seleccionar una de las Dimensiones que mide el Indicador. Seleccionar el Tipo de indicador.

Eficiencia.	Eficacia.	Calidad.	Economía.	Estratégico.	Gestión.
()	(X)	()	()	(X)	()

Seleccionar el compartimento del Indicador hacia la meta. (ascendente o descendente + regular o nominal) Tipo de valor de la meta.

Ascendente.	Descendente.	Regular (comportamiento constante dentro de un rango)	Nominal (no existen datos históricos)	Absoluta.	Relativa.
(X)	()	(X)	()	(X)	(X)

Definición del indicador.

Verificación de establecimientos comerciales que estén dando cumplimiento a la normatividad ambiental.

Ecuación del Método de cálculo del indicador.

INDICADOR:

PVVR: Porcentaje de Visitas de verificación realizadas. VARIABLES:

NVVR: Número de visitas de verificación realizadas.

TVVP: Total de visitas de verificación programadas.

MÉTODO DE CÁLCULO:

$PVVR = (NVVR / TVVP) * 100$

Unidad de medida del Indicador		Frecuencia de medición del Indicador		
Porcentaje		Trimestral		
Línea base		Meta		
Valor Absoluto	Año	Valor Absoluto	Valor Relativo	Año
1581	2020	3,000	26.50%	2024

Parámetros de semaforización

ascendente			descendente (estos parametros podrán variar de acuerdo al indicador)		
verde (aceptable)	amarillo (con riesgo)	rojo (crítico)	verde (aceptable)	amarillo (con riesgo)	rojo (crítico)
mayor a 70% y menor o igual a 120%	mayor o igual a 50% o menor o igual a 70%	menor a 50% o mayor a 120%	menor o igual a cero	mayor a cero y menor a +20%	mayor o igual a +20%

Medio de Verificación del Indicador

Nombre del Documento: Informes ejecutivos y estadísticas de transparencia.

Nombre de quién genera la información: Dirección General de Ecología.

Periodicidad con que se genera la información: Trimestral

Liga de la página donde se localiza la información si es el caso o ubicación: Lefort: mbj/dge/dppa007/2022

SEGUIMIENTO TRIMESTRAL Y ACUMULADO ANUAL DE AVANCE EN CUMPLIMIENTO DE METAS (%)

TRIMESTRE 1	TRIMESTRE 2	TRIMESTRE 3	TRIMESTRE 4	ANUAL	MINIGRÁFICA
94.78%	104.29%	99.71%	66.85%	91.63%	

Características de las Variables del indicador

Siglas del numerador	Descripción de las siglas del numerador
NVVP	Número de visitas de verificación programadas
Fuente de Información del numerador	Unidad de Medida del numerador
Reporte de actividades realizadas	Acciones
Siglas del denominador	Descripción de las siglas del denominador
VVVR	Número de visitas de verificación realizadas
Fuente de Información del denominador	Unidad de Medida del denominador
Reporte de actividades realizadas Lefort: mbj/dge/dppa007/2022	Acciones

Responsable del diseño del Indicador

Daniel Gustavo Rodríguez Lozano

Unidad administrativa del responsable	Puesto del responsable
Coordinación de Inspección y Vigilancia.	Coordinador de Inspección y Vigilancia
Correo electrónico del responsable	Teléfono del responsable
inspeccionvigilancia.ecologia@cancun.gob.mx	881 28 00 ext 3106

Daniel Gustavo Rodríguez Lozano

Firma del Responsable



Ficha de Indicador de Desempeño: PID 2024

CLAVE Y NOMBRE DEL INDICADOR

3.2.1.1.3.3. PDCA: Porcentaje de Denuncias Ciudadanas atendidas.

NOMBRE DEL PROGRAMA PRESUPUESTARIO		UNIDAD RESPONSABLE	NIVEL DE LA MIR QUE ATIENDE EL INDICADOR
E-PPA 3.13 Programa de Desarrollo Urbano y Medio Ambiente Sustentable.		Dirección General de Ecología	Actividad
Clave y nombre de la Estrategia del PMD a la que se alinea el Indicador.		Clave y nombre de la Línea de Acción del PMD a la que se alinea el Indicador.	
3.2.1	Procurar la protección del medio ambiente y biodiversidad de las diferentes especies, que conllevaran a un equilibrio ecológico de acuerdo con el crecimiento de la ciudad, con la finalidad de preservar las riquezas naturales del municipio	3.2.1.15	Emitir permisos de operación en materia ambiental de establecimientos comerciales y de servicios

Seleccionar los Criterios CREMAA que cumple el Indicador.

Claridad.	Relevancia.	Economía.	Monitoreable.	Adecuado.	Aportación Marginal.
(X)	(X)	(X)	(X)	(X)	()
Seleccionar una de las Dimensiones que mide el Indicador.			Seleccionar el Tipo de indicador.		
Eficiencia.	Eficacia.	Calidad.	Economía.	Estratégico.	Gestión.
()	(X)	()	()	(X)	()
Seleccionar el compartamiento del Indicador hacia la meta. (ascendente o descendente + regular o nominal)			Tipo de valor de la meta.		
Ascendente.	Descendente.	Regular (comportamiento constante dentro de un rango)	Nominal (no existen datos históricos)	Absoluta.	Relativa.
(X)	()	(X)	()	(X)	(x)

Definición del indicador.

Atención a las denuncias ciudadanas.

Ecuación del Método de cálculo del indicador.

INDICADOR:
PDCA: Porcentaje de Denuncias ciudadanas atendidas.
VARIABLES:
NDCA: Número de denuncias ciudadanas atendidas.
TDCP: Total de denuncias ciudadanas programadas.
MÉTODO DE CÁLCULO:
PDCA=(NDCA/TDCP)*100

Unidad de medida del Indicador		Frecuencia de medición del Indicador		
Porcentaje		Trimestral		
Línea base		Meta		
Valor Absoluto	Año	Valor Absoluto	Valor Relativo	Año
633	2020	457	10.58%	2024

Parámetros de semaforización

ascendente			descendente (estos parametros podrán variar de acuerdo al indicador)		
verde (aceptable)	amarillo (con riesgo)	rojo (crítico)	verde (aceptable)	amarillo (con riesgo)	rojo (crítico)
mayor a 70% y menor o igual a 120%	mayor o igual a 50% o menor o igual a 70%	menor a 50% o mayor a 120%	menor o igual a cero	mayor a cero y menor a +20%	mayor o igual a +20%

Medio de Verificación del Indicador

Nombre del Documento: Informes ejecutivos y estadísticas de transparencia.

Nombre de quien genera la información: Dirección General de Ecología.

Periodicidad con que se genera la información: Trimestral

Liga de la página donde se localiza la información si es el caso o ubicación: Lefort: mbj/dge/dppa007/2022

SEGUIMIENTO TRIMESTRAL Y ACUMULADO ANUAL DE AVANCE EN CUMPLIMIENTO DE METAS (%)

TRIMESTRE 1	TRIMESTRE 2	TRIMESTRE 3	TRIMESTRE 4	ANUAL	MINIGRÁFICA
32.00%	79.44%	99.00%	55.00%	62.80%	

Características de las Variables del indicador

Siglas del numerador	Descripción de las siglas del numerador
NDCP	Número de denuncias ciudadanas programadas
Fuente de Información del numerador	Unidad de Medida del numerador
Reporte de actividades realizadas	Acciones
Siglas del denominador	Descripción de las siglas del denominador
NDCR	Número de denuncias ciudadanas realizadas
Fuente de Información del denominador	Unidad de Medida del denominador
Reporte de actividades realizadas Lefort: mbj/dge/dppa007/2022	Acciones

Responsable del diseño del Indicador

Daniel Gustavo Rodríguez Lozano

Unidad administrativa del responsable	Puesto del responsable
Coordinación de Inspección y Vigilancia.	Coordinador de Inspección y Vigilancia
Correo electrónico del responsable	Teléfono del responsable
inspeccionvigilancia.ecologia@cancun.gob.mx	881 28 00 ext 3106

Daniel Gustavo Rodríguez Lozano
Firma del Responsable



SECRETARÍA MUNICIPAL DE
ECOLOGÍA Y DESARROLLO URBANO



FICHA DE INDICADOR de Desempeño: PIM 2024

CLAVE Y NOMBRE DEL INDICADOR

3.2.1.1.3.PEV: Porcentaje de establecimientos verificados

NOMBRE DEL PROGRAMA PRESUPUESTARIO	UNIDAD RESPONSABLE	NIVEL DE LA MIR QUE ATIENDE EL INDICADOR
E-PPA 3.13 Programa de Desarrollo Urbano y Medio Ambiente Sustentable.	Dirección General de Ecología	Actividad

Clave y nombre de la Estrategia del PMD a la que se alinea el Indicador.	Clave y nombre de la Línea de Acción del PMD a la que se alinea el Indicador.
--	---

3.2.1	Procurar la protección del medio ambiente y biodiversidad de las diferentes especies, que conllevaran a un equilibrio ecológico de acuerdo con el crecimiento de la ciudad, con la finalidad de preservar las riquezas naturales del municipio	3.2.1.15	Emitir permisos de operación en materia ambiental de establecimientos comerciales y de servicios
-------	--	----------	--

Seleccionar los Criterios CREMAA que cumple el Indicador.

Claridad.	Relevancia.	Economía.	Monitoreable.	Adecuado.	Aportación Marginal.
(X)	(X)	(X)	(X)	(X)	()
Seleccionar una de las Dimensiones que mide el Indicador.			Seleccionar el Tipo de Indicador.		
Eficiencia.	Eficacia.	Calidad.	Economía.	Estratégico.	Gestión.
()	(X)	()	()	(X)	()
Seleccionar el compartimiento del Indicador hacia la meta. (ascendente o descendente + regular o nominal)			Tipo de valor de la meta.		
Ascendente.	Descendente.	Regular (comportamiento constante dentro de un rango)	Nominal (no existen datos históricos)	Absoluta.	Relativa.
(X)	()	(X)	()	(X)	(x)

Definición del indicador.

Permisos de Operación en establecimientos comerciales dentro de territorio municipal de Benito Juárez verificados.

Ecuación del Método de cálculo del indicador.

INDICADOR:

PEV: Porcentaje de establecimientos verificados

VARIABLES:

NEV: Numero de establecimientos verificados

TEPV: Total de establecimientos programados a verificar

MÉTODO DE CÁLCULO:

PEV=(NEV/TEPV)*100

Unidad de medida del Indicador		Frecuencia de medición del Indicador		
Porcentaje		Trimestral		
Línea base		Meta		
Valor Absoluto	Año	Valor Absoluto	Valor Relativo	Año
4241	2020	6,512	21.90%	2024

Parámetros de semaforización

ascendente			descendente (estos parametros podrán variar de acuerdo al indicador)		
verde (aceptable)	amarillo (con riesgo)	rojo (crítico)	verde (aceptable)	amarillo (con riesgo)	rojo (crítico)
mayor a 70% y menor o igual a 120%	mayor o igual a 50% o menor o igual a 70%	menor a 50% o mayor a 120%	menor o igual a cero	mayor a cero y menor a +20%	mayor o igual a +20%

Medio de Verificación del Indicador

Nombre del Documento: Informes ejecutivos y estadísticas de transparencia.

Nombre de quien genera la información: Dirección General de Ecología.

Periodicidad con que se genera la información: Trimestral

Liga de la página donde se localiza la información si es el caso o ubicación: Lefort: mbj/dge/dppa007/2022

SEGUIMIENTO TRIMESTRAL Y ACUMULADO ANUAL DE AVANCE EN CUMPLIMIENTO DE METAS (%)

TRIMESTRE 1	TRIMESTRE 2	TRIMESTRE 3	TRIMESTRE 4	ANUAL	MINIGRÁFICA
79.73%	103.18%	99.37%	52.43%	82.84%	

Características de las Variables del indicador

Siglas del numerador	Descripción de las siglas del numerador
TEPV	Total de establecimientos programados a verificar
Fuente de Información del numerador	Unidad de Medida del numerador
Reporte de actividades realizadas	Acciones
Siglas del denominador	Descripción de las siglas del denominador
NEV	Numero de establecimientos verificados
Fuente de Información del denominador	Unidad de Medida del denominador
Reporte de actividades realizadas Lefort: mbj/dge/dppa007/2022	Acciones

Responsable del diseño del Indicador

Daniel Gustavo Rodríguez Lozano

Unidad administrativa del responsable	Puesto del responsable
Coordinación de Inspección y Vigilancia.	Coordinador de Inspección y Vigilancia
Correo electrónico del responsable	Teléfono del responsable
inspeccionvigilancia.ecologia@cancun.gob.mx	881 28 00 ext 3106

Daniel Gustavo Rodríguez Lozano
Firma del Responsable



FICHA DE INDICADOR DE DICIEMBRE: P15 2024

CLAVE Y NOMBRE DEL INDICADOR

3.2.1.1.3.4. PPF: Porcentaje de procedimientos jurídicos finalizados.

NOMBRE DEL PROGRAMA PRESUPUESTARIO		UNIDAD RESPONSABLE	NIVEL DE LA MIR QUE ATIENDE EL INDICADOR
E-PPA 3.13 Programa de Desarrollo Urbano y Medio Ambiente Sustentable.		Dirección General de Ecología	Actividad
Clave y nombre de la Estrategia del PMD a la que se alinea el Indicador.		Clave y nombre de la Línea de Acción del PMD a la que se alinea el Indicador.	
3.2.1	Procurar la protección del medio ambiente y biodiversidad de las diferentes especies, que conllevaran a un equilibrio ecológico de acuerdo con el crecimiento de la ciudad, con la finalidad de preservar las riquezas naturales del municipio	3.2.1.15	Emitir permisos de operación en materia ambiental de establecimientos comerciales y de servicios

Seleccionar los Criterios CREMAA que cumple el Indicador.

Claridad.	Relevancia.	Economía.	Monitoreable.	Adecuado.	Aportación Marginal.
(X)	(X)	(X)	(X)	(X)	()
Seleccionar una de las Dimensiones que mide el Indicador.			Seleccionar el Tipo de indicador.		
Eficiencia.	Eficacia.	Calidad.	Economía.	Estratégico.	Gestión.
()	(X)	()	()	(X)	()
Seleccionar el compartimiento del Indicador hacia la meta. (ascendente o descendente + regular o nominal)			Tipo de valor de la meta.		
Ascendente.	Descendente.	Regular (comportamiento constante dentro de un rango)	Nominal (no existen datos históricos)	Absoluta.	Relativa.
(X)	()	(X)	()	(X)	(X)

Definición del indicador.

Atención, seguimiento y conclusión a las denuncias y procedimientos jurídicos.

Ecuación del Método de cálculo del indicador.

INDICADOR:
PPJF: Porcentaje de procedimientos jurídicos finalizados.
VARIABLES:
NPJF: Número de procedimientos jurídicos finalizados.
TPJE: Total de procedimientos jurídicos estimados.
MÉTODO DE CÁLCULO:
PPJF=(NPJF/TPJE)*100

Unidad de medida del Indicador		Frecuencia de medición del Indicador		
Porcentaje		Trimestral		
Línea base		Meta		
Valor Absoluto	Año	Valor Absoluto	Valor Relativo	Año
No se tiene registro por ser actividad nueva.	2020	165	100.00%	2024
Parámetros de semaforización				
ascendente			descendente (estos parametros podrán variar de acuerdo al indicador)	
verde (aceptable)	amarillo (con riesgo)	rojo (crítico)	verde (aceptable)	rojo (crítico)
mayor a 70% y menor o igual a 120%	mayor o igual a 50% o menor o igual a 70%	menor a 50% o mayor a 120%	menor o igual a cero	mayor a cero y menor a +20%

Medio de Verificación del indicador

Nombre del Documento: Informes ejecutivos y estadísticas de transparencia.

Nombre de quien genera la información: Dirección General de Ecología.

Periodicidad con que se genera la información: Trimestral

Liga de la página donde se localiza la información si es el caso o ubicación: Lefort: mbj/dge/dppa007/2022

SEGUIMIENTO TRIMESTRAL Y ACUMULADO ANUAL DE AVANCE EN CUMPLIMIENTO DE METAS (%)

TRIMESTRE 1	TRIMESTRE 2	TRIMESTRE 3	TRIMESTRE 4	ANUAL	MINIGRÁFICA
185.71%	157.78%	100.00%	97.50%	116.36%	

Características de las Variables del indicador

Siglas del numerador	Descripción de las siglas del numerador
TPJE	Total de procedimientos jurídicos estimados
Fuente de Información del numerador	Unidad de Medida del numerador
Reporte de actividades realizadas	Acciones
Siglas del denominador	Descripción de las siglas del denominador
NPJF	Número de procedimientos jurídicos finalizados.
Fuente de Información del denominador	Unidad de Medida del denominador
Reporte de actividades realizadas Lefort: mbj/dge/dppa007/2022	Acciones
Responsable del diseño del Indicador	
Rosa de Jesús Sánchez Domínguez	
Unidad administrativa del responsable	Puesto del responsable
Coordinación Jurídica	Coordinadora Jurídica
Correo electrónico del responsable	Teléfono del responsable
ecologiaej@gmail.com	881 28 00 ext 3101

Firma del Responsable



Ficha de Indicador de Desempeño, Año 2024

CLAVE Y NOMBRE DEL INDICADOR

3.2.1.1.4. PADR: Porcentaje de acciones de difusión realizadas.

NOMBRE DEL PROGRAMA PRESUPUESTARIO		UNIDAD RESPONSABLE	NIVEL DE LA MIR QUE ATIENDE EL INDICADOR
E-PPA 3.13 Programa de Desarrollo Urbano y Medio Ambiente Sustentable.		Dirección General de Ecología	Componente
Clave y nombre de la Estrategia del PMD a la que se alinea el Indicador.		Clave y nombre de la Línea de Acción del PMD a la que se alinea el Indicador.	
3.2.1	Procurar la protección del medio ambiente y biodiversidad de las diferentes especies, que conllevaran a un equilibrio ecológico de acuerdo con el crecimiento de la ciudad, con la finalidad de preservar las riquezas naturales del municipio	3.2.1.4	Realizar acciones de difusión, pláticas y talleres sobre el cuidado del medio ambiente.

Seleccionar los Criterios CREMAA que cumple el Indicador.

Claridad.	Relevancia.	Economía.	Monitoreable.	Adecuado.	Aportación Marginal.
(X)	(X)	(X)	(X)	(X)	()
Seleccionar una de las Dimensiones que mide el Indicador.			Seleccionar el Tipo de indicador.		
Eficiencia.	Eficacia.	Calidad.	Economía.	Estratégico.	Gestión.
()	(X)	()	()	(X)	()
Seleccionar el compartamiento del Indicador hacia la meta. (ascendente o descendente + regular o nominal)				Tipo de valor de la meta.	
Ascendente.	Descendente.	Regular (comportamiento constante dentro de un rango)	Nominal (no existen datos históricos)	Absoluta.	Relativa.
(X)	()	(X)	()	(X)	(x)

Definición del indicador.

Acciones para difundir información sobre el cuidado del medio ambiente realizadas.

Ecuación del Método de cálculo del indicador.

INDICADOR:
PADR: Porcentaje de acciones de difusión realizadas.
VARIABLES:
TAR: Total de acciones realizadas.
TAP: Total de acciones programadas.
MÉTODO DE CÁLCULO:
APDAR=(TAR/TAP)*100

Unidad de medida del Indicador		Frecuencia de medición del Indicador		
Porcentaje		Trimestral		
Línea base		Meta		
Valor Absoluto	Año	Valor Absoluto	Valor Relativo	Año
15	2020	576	24.51%	2024

Parámetros de semaforización

ascendente			descendente (estos parametros podrán variar de acuerdo al indicador)		
verde (aceptable)	amarillo (con riesgo)	rojo (crítico)	verde (aceptable)	amarillo (con riesgo)	rojo (crítico)
mayor a 70% y menor o igual a 120%	mayor o igual a 50% o menor o igual a 70%	menor a 50% o mayor a 120%	menor o igual a cero	mayor a cero y menor a +20%	mayor o igual a +20%

Medio de Verificación del Indicador

Nombre del Documento: Informes ejecutivos y estadísticas de transparencia.

Nombre de quien genera la información: Dirección General de Ecología.

Periodicidad con que se genera la información: Trimestral

Liga de la página donde se localiza la información si es el caso o ubicación: Lefort: mbj/dge/dppa007/2022

SEGUIMIENTO TRIMESTRAL Y ACUMULADO ANUAL DE AVANCE EN CUMPLIMIENTO DE METAS (%)

TRIMESTRE 1	TRIMESTRE 2	TRIMESTRE 3	TRIMESTRE 4	ANUAL	MINIGRÁFICA
39.23%	62.73%	90.35%	74.16%	62.70%	

Características de las Variables del indicador

Siglas del numerador	Descripción de las siglas del numerador
NAP	Numero de acciones programadas.
Fuente de Información del numerador	Unidad de Medida del numerador
Reporte de actividades realizadas	Acciones
Siglas del denominador	Descripción de las siglas del denominador
NAR	Numero de acciones realizadas.
Fuente de Información del denominador	Unidad de Medida del denominador
Reporte de actividades realizadas Lefort: mbj/dge/dppa007/2022	Acciones

Responsable del diseño del Indicador

Janette Ivonne Ávila Torres

Unidad administrativa del responsable

Dirección de Divulgación y Educación Ambiental

Puesto del responsable

Directora de Divulgación y Educación Ambiental

Correo electrónico del responsable

ivonneavila@gmail.com

Teléfono del responsable

9988 4218 87

Firma del responsable



Ficha de Indicador de Desempeño: FID 2024

CLAVE Y NOMBRE DEL INDICADOR

3.2.1.1.4. PADR: Porcentaje de acciones de difusión realizadas.

NOMBRE DEL PROGRAMA PRESUPUESTARIO		UNIDAD RESPONSABLE	NIVEL DE LA MIR QUE ATIENDE EL INDICADOR
E-PPA 3.13 Programa de Desarrollo Urbano y Medio Ambiente Sustentable.		Dirección General de Ecología	Actividad
Clave y nombre de la Estrategia del PMD a la que se alinea el Indicador.		Clave y nombre de la Línea de Acción del PMD a la que se alinea el Indicador.	
3.2.1	Procurar la protección del medio ambiente y biodiversidad de las diferentes especies, que conllevaran a un equilibrio ecológico de acuerdo con el crecimiento de la ciudad, con la finalidad de preservar las riquezas naturales del municipio	3.2.1.4	Realizar acciones de difusión, pláticas y talleres sobre el cuidado del medio ambiente.

Seleccionar los Criterios CREMAA que cumple el Indicador.

Claridad.	Relevancia.	Economía.	Monitoreable.	Adecuado.	Aportación Marginal.
(X)	(X)	(X)	(X)	(X)	()
Seleccionar una de las Dimensiones que mide el Indicador.			Seleccionar el Tipo de indicador.		
Eficiencia.	Eficacia.	Calidad.	Economía.	Estratégico.	Gestión.
()	(X)	()	()	(X)	()
Seleccionar el compartamiento del Indicador hacia la meta. (ascendente o descendente + regular o nominal)				Tipo de valor de la meta.	
Ascendente.	Descendente.	Regular (comportamiento constante dentro de un rango)	Nominal (no existen datos históricos)	Absoluta.	Relativa.
(X)	()	(X)	()	(X)	(x)

Definición del indicador.

Implementación de jornadas de entrega-recepción (entre ciudadanos y acopiadores), de residuos sólidos urbanos separados.

Ecuación del Método de cálculo del indicador.

INDICADOR:
PJRR: Porcentaje de Jornadas Reciclación realizadas.
VARIABLES:
JR: Jornadas realizadas.
JP: Jornadas programadas.
MÉTODO DE CÁLCULO:
 $JRR = (JR/JP) * 100$

Unidad de medida del Indicador		Frecuencia de medición del Indicador		
Porcentaje		Trimestral		
Línea base		Meta		
Valor Absoluto	Año	Valor Absoluto	Valor Relativo	Año
16	2021	23	43.75%	2024
Parámetros de semaforización				
ascendente			descendente (estos parametros podrán variar de acuerdo al indicador)	
verde (aceptable)	amarillo (con riesgo)	rojo (crítico)	verde (aceptable)	rojo (crítico)
mayor a 70% y menor o igual a 120%	mayor o igual a 50% o menor o igual a 70%	menor a 50% o mayor a 120%	menor o igual a cero	mayor a cero y menor a +20%

Medio de Verificación del Indicador

Nombre del Documento: Reporte de actividades realizadas.

Nombre de quien genera la información:
Dirección General de Ecología/ Dirección de Divulgación y Educación Ambiental/Dirección de planeación y política ambiental
Periodicidad:
Trimestral
Liga de la página donde se ubica la información o ubicación física:
Lefort: mbj/dge/dppa007/2022

SEGUIMIENTO TRIMESTRAL Y ACUMULADO ANUAL DE AVANCE EN CUMPLIMIENTO DE METAS (%)

TRIMESTRE 1	TRIMESTRE 2	TRIMESTRE 3	TRIMESTRE 4	ANUAL	MINIGRÁFICA
100.00%	83.33%	100.00%	120.00%	100.00%	

Características de las Variables del indicador

Siglas del numerador	Descripción de las siglas del numerador
NJP	Numero de jornadas programadas
Fuente de Información del numerador	Unidad de Medida del numerador
Reporte de actividades realizadas	Acciones
Siglas del denominador	Descripción de las siglas del denominador
NJR	Numero de jornadas realizadas
Fuente de Información del denominador	Unidad de Medida del denominador
Reporte de actividades realizadas Lefort: mbj/dge/dppa007/2022	Acciones

Responsable del diseño del Indicador

Janette Ivonne Ávila Torres

Unidad administrativa del responsable	Puesto del responsable
Dirección de Divulgación y Educación Ambiental	Directora de Divulgación y Educación Ambiental
Correo electrónico del responsable	Teléfono del responsable
ivonneavila@gmail.com	9988 4218 87

Firma del Responsable



Ficha de Indicador de Desempeño: FID 2024

CLAVE Y NOMBRE DEL INDICADOR

3.2.1.1.4.2. PVSMAR: Porcentaje de Visitas del Sistema de Manejo Ambiental realizadas.

NOMBRE DEL PROGRAMA PRESUPUESTARIO		UNIDAD RESPONSABLE	NIVEL DE LA MIR QUE ATIENDE EL INDICADOR
E-PPA 3.13 Programa de Desarrollo Urbano y Medio Ambiente Sustentable.		Dirección General de Ecología	Actividad
Clave y nombre de la Estrategia del PMD a la que se alinea el Indicador.		Clave y nombre de la Línea de Acción del PMD a la que se alinea el Indicador.	
3.2.1	Procurar la protección del medio ambiente y biodiversidad de las diferentes especies, que conllevaran a un equilibrio ecológico de acuerdo con el crecimiento de la ciudad, con la finalidad de preservar las riquezas naturales del municipio	3.2.1.4	Realizar acciones de difusión, pláticas y talleres sobre el cuidado del medio ambiente.

Seleccionar los Criterios CREMAA que cumple el Indicador.

Claridad.	Relevancia.	Economía.	Monitoreable.	Adecuado.	Aportación Marginal.
(X)	(X)	(X)	(X)	(X)	()

Seleccionar una de las Dimensiones que mide el Indicador.

Seleccionar el Tipo de Indicador.		
Eficiencia.	Eficacia.	Calidad.
()	(X)	()

Seleccionar el compartamiento del Indicador hacia la meta.
(ascendente o descendente + regular o nominal)

Tipo de valor de la meta.

Ascendente.	Descendente.	Regular (compartamiento constante dentro de un rango)	Nominal (no existen datos históricos)	Absoluta.	Relativa.
(X)	()	(X)	()	(X)	(x)

Definición del indicador.

Promoción de las buenas prácticas ambientales entre los servidores públicos municipales.

Ecuación del Método de cálculo del indicador.

INDICADOR:
VSMAR: Visitas del Sistema de Manejo Ambiental realizadas.
VARIABLES:
VR: Visitas realizadas.
VP: Visitas programadas.
MÉTODO DE CÁLCULO:
VSMAR= (VR/VP)*100

Unidad de medida del Indicador		Frecuencia de medición del Indicador		
Porcentaje		Trimestral		
Línea base		Meta		
Valor Absoluto	Año	Valor Absoluto	Valor Relativo	Año
103	2020	480	16.50%	2024

Parámetros de semaforización

ascendente			descendente (estos parametros podrán variar de acuerdo al indicador)		
verde (aceptable)	amarillo (con riesgo)	rojo (crítico)	verde (aceptable)	amarillo (con riesgo)	rojo (crítico)
mayor a 70% y menor o igual a 120%	mayor o igual a 50% o menor o igual a 70%	menor a 50% o mayor a 120%	menor o igual a cero	mayor a cero y menor a +20%	mayor o igual a +20%

Medio de Verificación del Indicador

Nombre del Documento: Reporte de actividades realizadas.

Nombre de quien genera la información:
Dirección General de Ecología/ Dirección de Divulgación y Educación Ambiental/Dirección de planeacion y politica ambiental
Periodicidad:
Trimestral
Liga de la página donde se ubica la informacion o ubicación fisica:
Lefort: mbj/dge/dppa007/2022

SEGUIMIENTO TRIMESTRAL Y ACUMULADO ANUAL DE AVANCE EN CUMPLIMIENTO DE METAS (%)

TRIMESTRE 1	TRIMESTRE 2	TRIMESTRE 3	TRIMESTRE 4	ANUAL	MINIGRÁFICA
34.00%	60.00%	91.00%	76.00%	61.60%	

Características de las Variables del indicador

Siglas del numerador	Descripción de las siglas del numerador
NVP	Numero de visitas programadas
Fuente de Información del numerador	Unidad de Medida del numerador
Reporte de actividades realizadas	Acciones
Siglas del denominador	Descripción de las siglas del denominador
NVR	Numero de visitas realizadas
Fuente de Información del denominador	Unidad de Medida del denominador
Reporte de actividades realizadas Lefort: mbj/dge/dppa007/2022	Acciones

Responsable del diseño del Indicador

Janette Ivonne Ávila Torres

Unidad administrativa del responsable	Puesto del responsable
Dirección de Divulgación y Educación Ambiental	Directora de Divulgación y Educación Ambiental
Correo electrónico del responsable	Teléfono del responsable
ivonneavila@gmail.com	9988 4218 87

Firma del Responsable



FICHA DE INDICADOR DE DESEMPEÑO FID 2022

CLAVE Y NOMBRE DEL INDICADOR

3.2.1.1.4.3. PTR: Porcentaje de Pláticas y Talleres realizadas.

NOMBRE DEL PROGRAMA PRESUPUESTARIO		UNIDAD RESPONSABLE	NIVEL DE LA MIR QUE ATIENDE EL INDICADOR
E-PPA 3.13 Programa de Desarrollo Urbano y Medio Ambiente Sustentable.		Dirección General de Ecología	Actividad
Clave y nombre de la Estrategia del PMD a la que se alinea el Indicador.		Clave y nombre de la Línea de Acción del PMD a la que se alinea el Indicador.	
3.2.1	Procurar la protección del medio ambiente y biodiversidad de las diferentes especies, que conllevaran a un equilibrio ecológico de acuerdo con el crecimiento de la ciudad, con la finalidad de preservar las riquezas naturales del municipio	3.2.1.4	Realizar acciones de difusión, pláticas y talleres sobre el cuidado del medio ambiente.

Seleccionar los Criterios CREMAA que cumple el Indicador.

Claridad.	Relevancia.	Economía.	Monitoreable.	Adecuado.	Aportación Marginal.
(X)	(X)	(X)	(X)	(X)	()

Seleccionar una de las Dimensiones que mide el Indicador.

Eficiencia.	Eficacia.	Calidad.	Economía.	Estratégico.	Gestión.
()	(X)	()	()	(X)	()

Seleccionar el compartimento del Indicador hacia la meta.
(ascendente o descendente + regular o nominal)

Tipo de valor de la meta.

Ascendente.	Descendente.	Regular (comportamiento constante dentro de un rango)	Nominal (no existen datos históricos)	Absoluta.	Relativa.
(X)	()	(X)	()	(X)	(x)

Definición del indicador.

Esta actividad permite otorgar a la ciudadanía conocimientos en materia del cuidado del medio ambiente, enfocado a concientizar a estudiantes y a la comunidad en general a través de pláticas y talleres para el cuidado del medio ambiente

Ecuación del Método de cálculo del indicador.

INDICADOR:
PTR: Porcentaje de Pláticas y Talleres realizadas.
VARIABLES:
PTR: Pláticas y talleres realizadas.
PTP: Pláticas y Talleres programadas.
MÉTODO DE CÁLCULO:
 $PTR = (PTR / PTP) * 100$

Unidad de medida del Indicador		Frecuencia de medición del Indicador		
Porcentaje		Trimestral		
Línea base		Meta		
Valor Absoluto	Año	Valor Absoluto	Valor Relativo	Año
36	2020	73	38.88%	2024

Parámetros de semaforización

ascendente			descendente (estos parametros podrán variar de acuerdo al indicador)		
verde (aceptable)	amarillo (con riesgo)	rojo (crítico)	verde (aceptable)	amarillo (con riesgo)	rojo (crítico)
mayor a 70% y menor o igual a 120%	mayor o igual a 50% o menor o igual a 70%	menor a 50% o mayor a 120%	menor o igual a cero	mayor a cero y menor a +20%	mayor o igual a +20%

Medio de Verificación del Indicador

Nombre del Documento: Reporte de actividades realizadas.

Nombre de quien genera la información:
Dirección General de Ecología/ Dirección de Divulgación y Educación Ambiental/ Dirección de planeación y política ambiental
Periodicidad:
Trimestral
Liga de la página donde se ubica la información o ubicación física:
Lefort: mbj/dge/dppa007/2022

SEGUIMIENTO TRIMESTRAL Y ACUMULADO ANUAL DE AVANCE EN CUMPLIMIENTO DE METAS (%)

TRIMESTRE 1	TRIMESTRE 2	TRIMESTRE 3	TRIMESTRE 4	ANUAL	MINIGRÁFICA
56.00%	72.00%	75.00%	46.66%	61.64%	

Características de las Variables del indicador

Siglas del numerador	Descripción de las siglas del numerador
NPTP	Numero de pláticas y talleres programados
Fuente de Información del numerador	Unidad de Medida del numerador
Reporte de actividades realizadas	Acciones
Siglas del denominador	Descripción de las siglas del denominador
NPTR	Numero de pláticas y talleres realizados
Fuente de Información del denominador	Unidad de Medida del denominador
Reporte de actividades realizadas Lefort: mbj/dge/dppa007/2022	Acciones

Responsable del diseño del Indicador

Janette Ivonne Ávila Torres

Unidad administrativa del responsable	Puesto del responsable
Dirección de Divulgación y Educación Ambiental	Directora de Divulgación y Educación Ambiental
Correo electrónico del responsable	Teléfono del responsable
ivonneavila@gmail.com	9988 4218 87

Firma del Responsable



Ficha de Indicador de Desempeño, FID 2024

CLAVE Y NOMBRE DEL INDICADOR

3.2.1.1.5. Planeación y regulación de instrumentos normativos en materia ambiental realizados

NOMBRE DEL PROGRAMA PRESUPUESTARIO		UNIDAD RESPONSABLE	NIVEL DE LA MIR QUE ATIENDE EL INDICADOR
E-PPA 3.13 Programa de Desarrollo Urbano y Medio Ambiente Sustentable.		Dirección General de Ecología	Componente
Clave y nombre de la Estrategia del PMD a la que se alinea el Indicador.		Clave y nombre de la Línea de Acción del PMD a la que se alinea el Indicador.	
3.2.1	Procurar la protección del medio ambiente y biodiversidad de las diferentes especies, que conllevaran a un equilibrio ecológico de acuerdo con el crecimiento de la ciudad, con la finalidad de preservar las riquezas naturales del municipio	3.2.1	Procurar la protección del medio ambiente y biodiversidad de las diferentes especies, que conllevaran a un equilibrio ecológico de acuerdo con el crecimiento de la ciudad, con la finalidad de preservar las riquezas naturales del municipio

Seleccionar los Criterios CREMAA que cumple el indicador.

Claridad.	Relevancia.	Economía.	Monitoreable.	Adecuado.	Aportación Marginal.
(X)	(X)	(X)	(X)	(X)	()
Seleccionar una de las Dimensiones que mide el indicador.			Seleccionar el Tipo de indicador.		
Eficiencia.	Eficacia.	Calidad.	Economía.	Estratégico.	Gestión.
()	(X)	()	()	(X)	()
Seleccionar el compartamiento del Indicador hacia la meta. (ascendente o descendente + regular o nominal)			Tipo de valor de la meta.		
Ascendente.	Descendente.	Regular (comportamiento constante dentro de un rango)	Nominal (no existen datos históricos)	Absoluta.	Relativa.
(X)	()	(X)	()	(X)	(x)

Definición del indicador.

Este indicador nos permite conocer el numero de acciones que nuestra secretaria lleva acabo para el cuidado del medio ambiente.

Ecuación del Método de cálculo del indicador.

INDICADOR:
PAAINR: Porcentaje de acciones para la actualización de los instrumentos normativos realizados.
VARIABLES:
PAR: Porcentaje de acciones realizadas .
PAP: Total de acciones programadas.
MÉTODO DE CÁLCULO:
PAAINR=(NAMNR/TAMNP)*100

Unidad de medida del Indicador		Frecuencia de medición del Indicador			
Porcentaje		Trimestral			
Línea base		Meta			
Valor Absoluto	Año	Valor Absoluto	Valor Relativo	Año	
49	2021	43	-38.77%	2024	
Parámetros de semaforización					
ascendente			descendente (estos parametros podrán variar de acuerdo al indicador)		
verde (aceptable)	amarillo (con riesgo)	rojo (crítico)	verde (aceptable)	amarillo (con riesgo)	rojo (crítico)
mayor a 70% y menor o igual a 120%	mayor o igual a 50% o menor o igual a 70%	menor a 50% o mayor a 120%	menor o igual a cero	mayor a cero y menor a +20%	mayor o igual a +20%

Medio de Verificación del Indicador

Nombre del Documento: Informes ejecutivos y estadísticas de transparencia.
Nombre de quien genera la información: Dirección General de Ecología.
Periodicidad con que se genera la información: Trimestral
Liga de la página donde se localiza la información si es el caso o ubicación: Lefort: mbj/dge/dppa007/2022

SEGUIMIENTO TRIMESTRAL Y ACUMULADO ANUAL DE AVANCE EN CUMPLIMIENTO DE METAS (%)

TRIMESTRE 1	TRIMESTRE 2	TRIMESTRE 3	TRIMESTRE 4	ANUAL	MINIGRÁFICA
100.00%	53.85%	100.00%	112.50%	88.37%	

Características de las Variables del indicador

Siglas del numerador	Descripción de las siglas del numerador
NAP	Numero de acciones programadas
Fuente de Información del numerador	Unidad de Medida del numerador
Reporte de actividades realizadas	Acciones
Siglas del denominador	Descripción de las siglas del denominador
NAR	Numero de acciones realizadas
Fuente de Información del denominador	Unidad de Medida del denominador
Reporte de actividades realizadas Lefort: mbj/dge/dppa007/2022	Acciones

Responsable del diseño del Indicador

Maria Renee Flores y Almada Suárez

Unidad administrativa del responsable	Puesto del responsable
Dirección de Planeación y Política Ambiental	Encargado del Despacho de la Dirección de Planeación y Política Ambiental
Correo electrónico del responsable	Teléfono del responsable
planeacion.ecologiabj@gmail.com	881 28 00 ext: 3105

Firma del Responsable



Ficha de Indicador de Desempeño. FID 2024

CLAVE Y NOMBRE DEL INDICADOR

3.4.1.1.5.1. PCCR: Porcentaje de cursos de capacitación en materia normativa ambiental realizados.

NOMBRE DEL PROGRAMA PRESUPUESTARIO		UNIDAD RESPONSABLE	NIVEL DE LA MIR QUE ATIENDE EL INDICADOR
E-PPA 3.13 Programa de Desarrollo Urbano y Medio Ambiente Sustentable.		Dirección General de Ecología	Actividad
Clave y nombre de la Estrategia del PMD a la que se alinea el Indicador.		Clave y nombre de la Línea de Acción del PMD a la que se alinea el Indicador.	
3.2.1	Procurar la protección del medio ambiente y biodiversidad de las diferentes especies, que conllevaran a un equilibrio ecológico de acuerdo con el crecimiento de la ciudad, con la finalidad de preservar las riquezas naturales del municipio	3.2.1.4	Realizar acciones de difusión, pláticas y talleres sobre el cuidado del medio ambiente.

Seleccionar los Criterios CREMAA que cumple el Indicador.

Claridad.	Relevancia.	Economía.	Monitoreable.	Adecuado.	Aportación Marginal.
(X)	(X)	(X)	(X)	(X)	()
Seleccionar una de las Dimensiones que mide el Indicador.			Seleccionar el Tipo de indicador.		
Eficiencia.	Eficacia.	Calidad.	Economía.	Estratégico.	Gestión.
()	(X)	()	()	(X)	()
Seleccionar el compartamiento del Indicador hacia la meta. (ascendente o descendente + regular o nominal)			Tipo de valor de la meta.		
Ascendente.	Descendente.	Regular (comportamiento constante dentro de un rango)	Nominal (no existen datos históricos)	Absoluta.	Relativa.
(X)	()	(X)	()	(X)	(x)

Definición del indicador.

La actualización y profesionalización mediante cursos de capacitación al personal administrativo y operativo permite mantener un adecuado cumplimiento de las normativas medioambientales en el desarrollo sustentable y el crecimiento urbano en el territorio municipal.

Ecuación del Método de cálculo del indicador.

INDICADOR:
PCCR: Porcentaje de cursos de capacitación realizados.
VARIABLES:
NCCR: Número de cursos de capacitación realizados.
TCCP: Total de cursos de capacitación programados.
MÉTODO DE CÁLCULO:
 $PCCR = (NCCR/TCCP) * 100$

Unidad de medida del Indicador		Frecuencia de medición del Indicador			
Porcentaje		Trimestral			
Línea base		Meta			
Valor Absoluto	Año	Valor Absoluto	Valor Relativo	Año	
0	2021	7	100.00%	2024	

Parámetros de semaforización

ascendente			descendente (estos parametros podrán variar de acuerdo al indicador)		
verde (aceptable)	amarillo (con riesgo)	rojo (crítico)	verde (aceptable)	amarillo (con riesgo)	rojo (crítico)
mayor a 70% y menor o igual a 120%	mayor o igual a 50% o menor o igual a 70%	menor a 50% o mayor a 120%	menor o igual a cero	mayor a cero y menor a +20%	mayor o igual a +20%

Medio de Verificación del Indicador

Nombre del Documento: Informes ejecutivos y estadísticas de transparencia.
Nombre de quien genera la información: Dirección General de Ecología.
Periodicidad con que se genera la información: Trimestral
Liga de la página donde se localiza la información si es el caso o ubicación: Lefort: mbj/dge/dppa007/2022

SEGUIMIENTO TRIMESTRAL Y ACUMULADO ANUAL DE AVANCE EN CUMPLIMIENTO DE METAS (%)

TRIMESTRE 1	TRIMESTRE 2	TRIMESTRE 3	TRIMESTRE 4	ANUAL	MINIGRÁFICA
0.00%	0.00%	100.00%	200.00%	42.85%	

Características de las Variables del indicador

Siglas del numerador	Descripción de las siglas del numerador
NCP	Numero de curso programados
Fuente de Información del numerador	Unidad de Medida del numerador
Reporte de actividades reaizadas	Acciones
Siglas del denominador	Descripción de las siglas del denominador
NCR	Numero de curso realizados
Fuente de Información del denominador	Unidad de Medida del denominador
Reporte de actividades realizadas Lefort: mbj/dge/dppa007/2022	Acciones

Responsable del diseño del Indicador

Maria Renee Flores y Almada Suárez

Unidad administrativa del responsable	Puesto del responsable
Dirección de Planeación y Política Ambiental	Encargado del Despacho de la Dirección de Planeación y Política Ambiental
Correo electrónico del responsable	Teléfono del responsable
planeacion.ecologiabj@gmail.com	881 28 00 ext: 3105

Firma del Responsable



Ficha de Indicador de Desempeño: FID 2024

CLAVE Y NOMBRE DEL INDICADOR

3.2.1.1.5.2. PAAPOELR: Porcentaje de acciones de actualización del Programa de Ordenamiento Ecológico Local realizadas.

NOMBRE DEL PROGRAMA PRESUPUESTARIO		UNIDAD RESPONSABLE	NIVEL DE LA MIR QUE ATIENDE EL INDICADOR
E-PPA 3.13 Programa de Desarrollo Urbano y Medio Ambiente Sustentable.		Dirección General de Ecología	Actividad
Clave y nombre de la Estrategia del PMD a la que se alinea el Indicador.		Clave y nombre de la Línea de Acción del PMD a la que se alinea el Indicador.	
3.2.1	Procurar la protección del medio ambiente y biodiversidad de las diferentes especies, que conllevaran a un equilibrio ecológico de acuerdo con el crecimiento de la ciudad, con la finalidad de preservar las riquezas naturales del municipio	3.2.1.10	Actualizar el Programa de Ordenamiento Ecológico Local del Municipio de Benito Juárez

Seleccionar los Criterios CREMAA que cumple el Indicador.

Claridad.	Relevancia.	Economía.	Monitoreable.	Adecuado.	Aportación Marginal.
(X)	(X)	(X)	(X)	(X)	()
Seleccionar una de las Dimensiones que mide el Indicador.			Seleccionar el Tipo de indicador.		
Eficiencia.	Eficacia.	Calidad.	Economía.	Estratégico.	Gestión.
()	(X)	()	()	(X)	()
Seleccionar el compartimiento del Indicador hacia la meta. (ascendente o descendente + regular o nominal)			Tipo de valor de la meta.		
Ascendente.	Descendente.	Regular (comportamiento constante dentro de un rango)	Nominal (no existen datos históricos)	Absoluta.	Relativa.
(X)	()	(X)	()	(X)	(X)

Definición del indicador.

Esta actividad permite mantener actualizada la información del crecimiento de la mancha urbana de forma ordenada sin causar afectación al medio ambiente en el territorio municipal.

Ecuación del Método de cálculo del indicador.

INDICADOR:
PAAPOELR: Porcentaje de acciones de actualización del POEL actualizado.
VARIABLES:
PAR: Porcentaje acciones realizadas.
PAP: Porcentaje de acciones programadas.
MÉTODO DE CÁLCULO:
PAAPOELR=(PAR/PAP)*100

Unidad de medida del Indicador		Frecuencia de medición del Indicador			
Porcentaje		Trimestral			
Línea base		Meta			
Valor Absoluto	Año	Valor Absoluto	Valor Relativo	Año	
40	2020	9	20.00%	2024	
2					
ascendente			descendente (estos parametros podrán variar de acuerdo al indicador)		
verde (aceptable)	amarillo (con riesgo)	rojo (crítico)	verde (aceptable)	amarillo (con riesgo)	rojo (crítico)
mayor a 70% y menor o igual a 120%	mayor o igual a 50% o menor o igual a 70%	menor a 50% o mayor a 120%	menor o igual a cero	mayor a cero y menor a +20%	mayor o igual a +20%

Medio de Verificación del Indicador

Nombre del Documento: Informes ejecutivos y estadísticas de transparencia.
Nombre de quien genera la información: Dirección General de Ecología.
Periodicidad con que se genera la información: Trimestral
Liga de la página donde se localiza la información si es el caso o ubicación: Lefort: mbi/dge/dppa007/2022

SEGUIMIENTO TRIMESTRAL Y ACUMULADO ANUAL DE AVANCE EN CUMPLIMIENTO DE METAS (%)

TRIMESTRE 1	TRIMESTRE 2	TRIMESTRE 3	TRIMESTRE 4	ANUAL	MINIGRÁFICA
140.00%	0.00%	100.00%	200.00%	100.00%	

Características de las Variables del indicador

Siglas del numerador	Descripción de las siglas del numerador
NAP	Numero acciones programadas
Fuente de Información del numerador	Unidad de Medida del numerador
Reporte de actividades realizadas	Acciones
Siglas del denominador	Descripción de las siglas del denominador
NAP	Numero de acciones realizadas
Fuente de Información del denominador	Unidad de Medida del denominador
Reporte de actividades realizadas Lefort: mbi/dge/dppa007/2022	Acciones
Responsable del diseño del indicador	
Maria Renee Flores y Almada Suárez	
Unidad administrativa del responsable	Puesto del responsable
Dirección de Planeación y Política Ambiental	Encargado del Despacho de la Dirección de Planeación y Política Ambiental
Correo electrónico del responsable	Teléfono del responsable
planeacion.ecologiabi@gmail.com	881 28 00 ext: 3105

Firma del Responsable



Ficha de Indicador de Desempeño, FID 2024

CLAVE Y NOMBRE DEL INDICADOR

3.2.1.1.5.4. Realización de jornadas de contribución y recuperación ambiental de humedales de agua dulce, en la zona urbana de Cancún.

NOMBRE DEL PROGRAMA PRESUPUESTARIO		UNIDAD RESPONSABLE	NIVEL DE LA MIR QUE ATIENDE EL INDICADOR
E-PPA 3.13 Programa de Desarrollo Urbano y Medio Ambiente Sustentable.		Dirección General de Ecología	Actividad
Clave y nombre de la Estrategia del PMD a la que se alinea el Indicador.		Clave y nombre de la Línea de Acción del PMD a la que se alinea el Indicador.	
3.2.1	Procurar la protección del medio ambiente y biodiversidad de las diferentes especies, que conllevarán a un equilibrio ecológico de acuerdo con el crecimiento de la ciudad, con la finalidad de preservar las riquezas naturales del municipio	3.2.1.12	Realizar jornadas de contribución y recuperación ambiental de humedales de agua dulce en la zona urbana de Cancún.

Seleccionar los Criterios CREMAA que cumple el Indicador.

Claridad.	Relevancia.	Economía.	Monitoreable.	Adecuado.	Aportación Marginal.
(X)	(X)	(X)	(X)	(X)	()
Seleccionar una de las Dimensiones que mide el Indicador.			Seleccionar el Tipo de indicador.		
Eficiencia.	Eficacia.	Calidad.	Economía.	Estratégico.	Gestión.
()	(X)	()	()	(X)	()
Seleccionar el compartimento del Indicador hacia la meta. (ascendente o descendente + regular o nominal)			Tipo de valor de la meta.		
Ascendente.	Descendente.	Regular (compartimento constante dentro de un rango)	Nominal (no existen datos históricos)	Absoluta.	Relativa.
(X)	()	(X)	()	(X)	(X)

Definición del Indicador.

Las jornadas de saneamiento permite dar seguimiento al buen cuidado y conservación de los Cenotes Urbanos en el territorio municipal así mismo contribuir a la mitigación de los efectos del cambio climático, conservación de flora y fauna nativa así como fortalecer el espacio de esparcimiento social para generar una buena calidad de vida.

Ecuación del Método de cálculo del indicador.

INDICADOR:
JPSCUR:Jornadas del Programa de Saneamiento Cenotes Urbanos realizadas.
VARIABLES:
JR: Jornadas realizadas
JP: Jornadas programadas.
METODO DE CALCULO:
JPSCUR=(JR/JP)*100

Unidad de medida del indicador		Frecuencia de medición del indicador			
Porcentaje		Trimestral			
Línea base		Meta			
Valor Absoluto	Año	Valor Absoluto	Valor Relativo	Año	
8	2020	24	100.00%	2024	
Parámetros de semaforización					
ascendente			descendente (estos parametros podrán variar de acuerdo al indicador)		
verde (aceptable)	amarillo (con riesgo)	rojo (crítico)	verde (aceptable)	amarillo (con riesgo)	rojo (crítico)
mayor a 70% y menor o igual a 120%	mayor o igual a 50% o menor o igual a 70%	menor a 50% o mayor a 120%	menor o igual a cero	mayor a cero y menor a +20%	mayor o igual a +20%

Medio de Verificación del Indicador

Nombre del Documento: Informes ejecutivos y estadísticas de transparencia.
Nombre de quien genera la información: Dirección General de Ecología.
Periodicidad con que se genera la información: Trimestral
Liga de la página donde se localiza la información si es el caso o ubicación: Lefort: mbi/dge/dppa007/2022

SEGUIMIENTO TRIMESTRAL Y ACUMULADO ANUAL DE AVANCE EN CUMPLIMIENTO DE METAS (%)

TRIMESTRE 1	TRIMESTRE 2	TRIMESTRE 3	TRIMESTRE 4	ANUAL	MINIGRÁFICA
116.67%	100.00%	100.00%	100.00%	104.16%	

Características de las Variables del Indicador

Siglas del numerador	Descripción de las siglas del numerador
NJP	Numero de jornadas programadas
Fuente de información del numerador	Unidad de Medida del numerador
Reporte de actividades realizadas	Acciones
NJR	Descripción de las siglas del denominador
	Numero de jornadas realizadas
Fuente de Información del denominador	Unidad de Medida del denominador
Reporte de actividades realizadas Lefort: mbi/dge/dppa007/2022	Acciones
Responsable del diseño del Indicador	
María Renee Flores y Almada Suárez	
Unidad administrativa del responsable	Puesto del responsable
Dirección de Planeación y Política Ambiental	Encargado del Despacho de la Dirección de Planeación y Política Ambiental
Correo electrónico del responsable	Teléfono del responsable
planeacion.ecologiabi@gmail.com	881 28 00 ext: 3105

Firma del Responsable



Ficha de Indicador de Desempeño, FID 2024

CLAVE Y NOMBRE DEL INDICADOR

3.2.1.1.6. PACR: Porcentaje de acciones para el ciudadano de las ANP realizadas

NOMBRE DEL PROGRAMA PRESUPUESTARIO	UNIDAD RESPONSABLE	NIVEL DE LA MIR QUE ATIENDE EL INDICADOR
E-PPA 3.13 Programa de Desarrollo Urbano y Medio Ambiente Sustentable.	Dirección General de Ecología	Componente
Clave y nombre de la Estrategia del PMD a la que se alinea el indicador.		Clave y nombre de la Línea de Acción del PMD a la que se alinea el indicador.

3.2.1	Procurar la protección del medio ambiente y biodiversidad de las diferentes especies, que conllevaran a un equilibrio ecológico de acuerdo con el crecimiento de la ciudad, con la finalidad de preservar las riquezas naturales del municipio	3.2.1.1.13.	Aplicar Programas de Manejo a Áreas Naturales Protegidas
-------	--	-------------	--

Seleccionar los Criterios CREMAA que cumple el Indicador.

Claridad.	Relevancia.	Economía.	Monitoreable.	Adecuado.	Aportación Marginal.
(X)	(X)	(X)	(X)	(X)	()
Seleccionar una de las Dimensiones que mide el Indicador.			Seleccionar el Tipo de indicador.		
Eficiencia.	Eficacia.	Calidad.	Economía.	Estratégico.	Gestión.
()	(X)	()	()	(X)	()
Seleccionar el compartimiento del Indicador hacia la meta. (ascendente o descendente + regular o nominal)			Tipo de valor de la meta.		
Ascendente.	Descendente.	Regular (comportamiento constante dentro de un rango)	Nominal (no existen datos históricos)	Absoluta.	Relativa.
(X)	()	(X)	()	(X)	(X)

Definición del indicador.

Acciones para el ciudadano de las Áreas Naturales Protegidas (ANP) realizadas

Ecuación del Método de cálculo del indicador.

INDICADOR:
PACR: Porcentaje de acciones para el cuidado realizadas.
VARIABLES:
NAR: Número de actividades realizadas.
TAP: Total de actividades programadas.
MÉTODO DE CÁLCULO:
PACR=(NAR/TAP)*100

Unidad de medida del Indicador		Frecuencia de medición del Indicador		
Porcentaje		Trimestral		
Línea base		Meta		
Valor Absoluto	Año	Valor Absoluto	Valor Relativo	Año
43	2020	430	83.72%	2024

Parámetros de semaforización

ascendente			descendente (estos parametros podrán variar de acuerdo al indicador)		
verde (aceptable)	amarillo (con riesgo)	rojo (crítico)	verde (aceptable)	amarillo (con riesgo)	rojo (crítico)
mayor a 70% y menor o igual a 120%	mayor o igual a 50% o menor o igual a 70%	menor a 50% o mayor a 120%	menor o igual a cero	mayor a cero y menor a +20%	mayor o igual a +20%

Medio de Verificación del Indicador

Nombre del Documento: Informes ejecutivos y estadísticas de transparencia.

Nombre de quien genera la información: Dirección General de Ecología.

Periodicidad con que se genera la información: Trimestral

Liga de la página donde se localiza la información si es el caso o ubicación: Lefort: mbj/dge/dppa007/2022

SIGUIIMIENTO TRIMESTRAL Y ACUMULADO ANUAL DE AVANCE EN CUMPLIMIENTO DE METAS (%)

TRIMESTRE 1	TRIMESTRE 2	TRIMESTRE 3	TRIMESTRE 4	ANUAL	MINIGRÁFICA
99.35%	93.75%	95.56%	33.33%	83.72%	

Características de las Variables del indicador

Siglas del numerador	Descripción de las siglas del numerador
NPP	Número de pláticas programadas
Fuente de información del numerador	Unidad de Medida del numerador
Reporte de actividades realizadas	Acciones
Siglas del denominador	Descripción de las siglas del denominador
NPR	Número de pláticas realizadas
Fuente de información del denominador	Unidad de Medida del denominador
Reporte de actividades realizadas Lefort: mbj/dge/dppa007/2022	Acciones

Responsable del diseño del Indicador

Pablo Manuel Rubio Taboada

Unidad administrativa del responsable	Puesto del responsable
Dirección de Áreas Naturales Protegidas	Director de Áreas Naturales Protegidas
Correo electrónico del responsable	Teléfono del responsable
parqueurbanokabah2018@gmail.com	9982 9196 67

Firma del Responsable



Ficha de Indicador de Desempeño. FID 2024

CLAVE Y NOMBRE DEL INDICADOR

3.2.1.1.6.1 PCCI: Porcentaje de cursos de capacitación impartidos.

NOMBRE DEL PROGRAMA PRESUPUESTARIO	UNIDAD RESPONSABLE	NIVEL DE LA MIR QUE ATIENDE EL INDICADOR
E-PPA 3.13 Programa de Desarrollo Urbano y Medio Ambiente Sustentable.	Dirección General de Ecología	Actividad

Clave y nombre de la Estrategia del PMD a la que se alinea el Indicador. Clave y nombre de la Línea de Acción del PMD a la que se alinea el Indicador.

3.2.1	Procurar la protección del medio ambiente y biodiversidad de las diferentes especies, que conllevaran a un equilibrio ecológico de acuerdo con el crecimiento de la ciudad, con la finalidad de preservar las riquezas naturales del municipio	3.2.1.1.13.	Aplicar Programas de Manejo a Áreas Naturales Protegidas
-------	--	-------------	--

Seleccionar los Criterios CREMAA que cumple el Indicador.

Claridad.	Relevancia.	Economía.	Monitoreable.	Adecuado.	Aportación Marginal.
(X)	(X)	(X)	(X)	(X)	()

Seleccionar una de las Dimensiones que mide el Indicador.

Seleccionar el Tipo de indicador.

Eficiencia.	Eficacia.	Calidad.	Economía.	Estratégico.	Gestión.
()	(X)	()	()	(X)	()

Seleccionar el compartimiento del Indicador hacia la meta.
(ascendente o descendente + regular o nominal)

Tipo de valor de la meta.

Ascendente.	Descendente.	Regular (comportamiento constante dentro de un rango)	Nominal (no existen datos históricos)	Absoluta.	Relativa.
(X)	()	(X)	()	(X)	(X)

Definición del indicador.

La impartición de los cursos de capacitación promueve la actualización y profesionalización del personal que labora en el Parque Ecológico Ombligo Verde para un correcto manejo y cuidado de las flora y fauna que prevalece en esta Área Natural Protegida del municipio de Benito Juárez.

Ecuación del Método de cálculo del indicador.

INDICADOR:
PCCI: Porcentaje de cursos de capacitación impartidos.
VARIABLES:
CCR: Cursos de capacitación realizados.
CCP: Cursos de capacitación programados.
MÉTODO DE CÁLCULO:
PCCI= (CCR/CCP)*100

Unidad de medida del Indicador		Frecuencia de medición del Indicador		
Porcentaje		Trimestral		
Línea base		Meta		
Valor Absoluto	Año	Valor Absoluto	Valor Relativo	Año
4	2021	6	50.00%	2024

Parámetros de semaforización

ascendente		descendente (estos parametros podrán variar de acuerdo al indicador)			
verde (aceptable)	amarillo (con riesgo)	rojo (crítico)	verde (aceptable)	amarillo (con riesgo)	rojo (crítico)
mayor a 70% y menor o igual a 120%	mayor o igual a 50% o menor o igual a 70%	menor a 50% o mayor a 120%	menor o igual a cero	mayor a cero y menor a +20%	mayor o igual a +20%

Medio de Verificación del Indicador

Nombre del Documento:
Reporte de actividades realizadas.
Nombre de quien genera la información:
Dirección General de Ecología / Dirección de Áreas Naturales Protegidas / Dirección de planeación y plotica ambiental
Periodicidad:
Trimestral
Liga de la página donde se ubica la información o ubicación física:
Lefort: mbj/dge/dppa007/2022

SEGUIMIENTO TRIMESTRAL Y ACUMULADO ANUAL DE AVANCE EN CUMPLIMIENTO DE METAS (%)

TRIMESTRE 1	TRIMESTRE 2	TRIMESTRE 3	TRIMESTRE 4	ANUAL	MINIGRÁFICA
100.00%	50.00%	0.00%	0.00%	33.33%	

Características de las Variables del indicador

Siglas del numerador	Descripción de las siglas del numerador
NPP	Numero de platicas programadas
Fuente de Información del numerador	Unidad de Medida del numerador
Reporte de actividades realizadas	Acciones
Siglas del denominador	Descripción de las siglas del denominador
NPR	Numero de platicas realizadas
Fuente de Información del denominador	Unidad de Medida del denominador
Reporte de actividades realizadas Lefort: mbj/dge/dppa007/2022	Acciones

Responsable del diseño del Indicador

Pablo Manuel Rubio Taboada

Unidad administrativa del responsable	Puesto del responsable
Dirección de Áreas Naturales Protegidas	Director de Áreas Naturales Protegidas
Correo electrónico del responsable	Teléfono del responsable
parqueurbanokabah2018@gmail.com	9982 9196 67

Firma del Responsable



Ficha de Indicador de Desempeño FID 2024

CLAVE Y NOMBRE DEL INDICADOR

3.2.1.1.6.2. PRGR: Porcentaje de Recorridos guiado en el Parque Ecológico Ombigo Verde realizados.

NOMBRE DEL PROGRAMA PRESUPUESTARIO	UNIDAD RESPONSABLE	NIVEL DE LA MIR QUE ATIENDE EL INDICADOR
E-PPA 3.13 Programa de Desarrollo Urbano y Medio Ambiente Sustentable.	Dirección General de Ecología	Actividad

Clave y nombre de la Estrategia del PMD a la que se alinea el Indicador.		Clave y nombre de la Línea de Acción del PMD a la que se alinea el Indicador.	
3.2.1	Procurar la protección del medio ambiente y biodiversidad de las diferentes especies, que conllevaran a un equilibrio ecológico de acuerdo con el crecimiento de la ciudad, con la finalidad de preservar las riquezas naturales del municipio	3.2.1.1.13.	Aplicar Programas de Manejo a Áreas Naturales Protegidas

Seleccionar los Criterios CREMAA que cumple el Indicador.

Claridad.	Relevancia.	Economía.	Monitoreable.	Adecuado.	Aportación Marginal.
(X)	(X)	(X)	(X)	(X)	()

Seleccionar una de las Dimensiones que mide el Indicador.

Seleccionar el Tipo de indicador.

Eficiencia.	Eficacia.	Calidad.	Economía.	Estratégico.	Gestión.
()	(X)	()	()	(X)	()

Seleccionar el compartamiento del Indicador hacia la meta.

Tipo de valor de la meta.

(ascendente o descendente + regular o nominal)				Tipo de valor de la meta.	
Ascendente.	Descendente.	Regular (comportamiento constante dentro de un rango)	Nominal (no existen datos históricos)	Absoluta.	Relativa.
(X)	()	(X)	()	(X)	(x)

Definición del indicador.

Realización de Recorridos guiados en el Parque Ecológico Ombigo Verde.

Ecuaación del Método de cálculo del indicador.

INDICADOR:
PRGR: Porcentaje de recorridos guiados realizados.
VARIABLES:
TRR: Total de recorridos realizados.
TRP: Total de recorridos programados.
MÉTODO DE CÁLCULO:
PRGR=(TRR/TRP)*100

Unidad de medida del Indicador		Frecuencia de medición del Indicador		
Porcentaje				
Línea base		Meta		
Valor Absoluto	Año	Valor Absoluto	Valor Relativo	Año
19	2022	36	31.57%	2024

Parámetros de semaforización

ascendente			descendente (estos parametros podrán variar de acuerdo al indicador)		
verde (aceptable)	amarillo (con riesgo)	rojo (crítico)	verde (aceptable)	amarillo (con riesgo)	rojo (crítico)
mayor a 70% y menor o igual a 120%	mayor o igual a 50% o menor o igual a 70%	menor a 50% o mayor a 120%	menor o igual a cero	mayor a cero y menor a +20%	mayor o igual a +20%

Medio de Verificación del Indicador

Nombre del Documento:
Reporte de actividades realizadas.
Nombre de quien genera la información:
Dirección General de Ecología / Dirección de Áreas Naturales Protegidas / Dirección de planeacion y politica ambiental
Periodicidad:
Trimestral
Liga de la página donde se ubica la informacion o ubicación física:
Lefort: mbj/dge/dppa007/2022

SEGUIMIENTO TRIMESTRAL Y ACUMULADO ANUAL DE AVANCE EN CUMPLIMIENTO DE METAS (%)

TRIMESTRE 1	TRIMESTRE 2	TRIMESTRE 3	TRIMESTRE 4	ANUAL	MINIGRÁFICA
1160.00%	53.33%	100.00%	62.50%	80.55%	

Características de las Variables del indicador

Siglas del numerador	Descripción de las siglas del numerador
NPP	Numero de plasticas programadas
Fuente de Información del numerador	Unidad de Medida del numerador
Informe del Índice de Manejo Sustentable del Medio Ambiente, IMCO	Puntaje.
Siglas del denominador	Descripción de las siglas del denominador
NPR	Numero de plasticas realizadas
Fuente de Información del denominador	Unidad de Medida del denominador
Reporte de actividades realizadas Lefort: mbj/dge/dppa007/2022	Acciones
Responsable del diseño del Indicador	
Pablo Manuel Rubio Taboada	
Unidad administrativa del responsable	Puesto del responsable
Dirección de Áreas Naturales Protegidas	Director de Áreas Naturales Protegidas
Correo electrónico del responsable	Teléfono del responsable
parqueurbanoabah2018@gmail.com	9982 9196 67

Firma del Responsable



Ficha de Indicador de Desempeño, FID 2024

CLAVE Y NOMBRE DEL INDICADOR

3.2.1.1.6.3. PPECR: Porcentaje de pláticas de educación y cultura en el Parque Ecológico Ombigo Verde realizados.

NOMBRE DEL PROGRAMA PRESUPUESTARIO		UNIDAD RESPONSABLE	NIVEL DE LA MIR QUE ATIENDE EL INDICADOR
E-PPA 3.13 Programa de Desarrollo Urbano y Medio Ambiente Sustentable.		Dirección General de Ecología	Actividad
Clave y nombre de la Estrategia del PMD a la que se alinea el Indicador.		Clave y nombre de la Línea de Acción del PMD a la que se alinea el Indicador.	
3.2.1	Procurar la protección del medio ambiente y biodiversidad de las diferentes especies, que conllevaran a un equilibrio ecológico de acuerdo con el crecimiento de la ciudad, con la finalidad de preservar las riquezas naturales del municipio	3.2.1.1.13.	Aplicar Programas de Manejo a Áreas Naturales Protegidas

Seleccionar los Criterios CREMAA que cumple el Indicador.

Claridad.	Relevancia.	Economía.	Monitoreable.	Adecuado.	Aportación Marginal.
(X)	(X)	(X)	(X)	(X)	()
Seleccionar una de las Dimensiones que mide el Indicador.			Seleccionar el Tipo de indicador.		
Eficiencia.	Eficacia.	Calidad.	Economía.	Estratégico.	Gestión.
()	(X)	()	()	(X)	()
Seleccionar el compartamiento del Indicador hacia la meta. (ascendente o descendente + regular o nominal)			Tipo de valor de la meta.		
Ascendente.	Descendente.	Regular (comportamiento constante dentro de un rango)	Nominal (no existen datos históricos)	Absoluta.	Relativa.
(X)	()	(X)	()	(X)	(X)

Definición del indicador.

Realización de pláticas de Educación y cultura en el Parque Ecológico Ombigo Verde, enfocados a la comunidad en general con temas sobre el cuidado del medio ambiente y de las ANP.

Ecuación del Método de cálculo del indicador.

INDICADOR:
PPECR: Porcentaje de pláticas de educación y cultura realizadas.
VARIABLES:
PP: Pláticas programadas.
PR: Pláticas realizadas.
MÉTODO DE CÁLCULO:
PPECR=(PP/PR)*100

Unidad de medida del Indicador		Frecuencia de medición del Indicador		
Porcentaje		Trimestral		
Línea base		Meta		
Valor Absoluto	Año	Valor Absoluto	Valor Relativo	Año
6	2021	16	66.66%	2024

Parámetros de semaforización

ascendente			descendente (estos parametros podrán variar de acuerdo al indicador)		
verde (aceptable) mayor a 70% y menor o igual a 120%	amarillo (con riesgo) mayor o igual a 50% o menor o igual a 70%	rojo (crítico) menor a 50% o mayor a 120%	verde (aceptable) menor o igual a cero	amarillo (con riesgo) mayor a cero y menor a +20%	rojo (crítico) mayor o igual a +20%

Medio de Verificación del Indicador

Nombre del Documento:
Reporte de actividades realizadas.
Nombre de quien genera la información:
Dirección General de Ecología / Dirección de Áreas Naturales Protegidas / Dirección de planeación y plotica ambiental
Periodicidad:
Trimestral
Liga de la página donde se ubica la información o ubicación física:
Lefort: mbj/dge/dppa007/2022

SEGUIMIENTO TRIMESTRAL Y ACUMULADO ANUAL DE AVANCE EN CUMPLIMIENTO DE METAS (%)

TRIMESTRE 1	TRIMESTRE 2	TRIMESTRE 3	TRIMESTRE 4	ANUAL	MINIGRÁFICA
50.00%	150.00%	66.67%	200.00%	118.75%	

Características de las Variables del indicador

Siglas del numerador	Descripción de las siglas del numerador
NPP	Numero de pláticas programadas
Fuente de Información del numerador	Unidad de Medida del numerador
Reporte de actividades realizadas.	Acciones
Siglas del denominador	Descripción de las siglas del denominador
NPR	Numero de pláticas realizadas
Fuente de Información del denominador	Unidad de Medida del denominador
Reporte de actividades realizadas Lefort: mbj/dge/dppa007/2022	Acciones

Responsable del diseño del Indicador

Pablo Manuel Rubio Taboada

Unidad administrativa del responsable	Puesto del responsable
Dirección de Áreas Naturales Protegidas	Director de Áreas Naturales Protegidas
Correo electrónico del responsable	Teléfono del responsable
parqueurbanokabah2018@gmail.com	9982 9196 67

Firma del Responsable



Ficha de Indicador de Desempeño FID 2024

CLAVE Y NOMBRE DEL INDICADOR

3.2.1.1.6.4.PCCR: Porcentaje de cursos de capacitación realizados.

NOMBRE DEL PROGRAMA PRESUPUESTARIO		UNIDAD RESPONSABLE	NIVEL DE LA MIR QUE ATIENDE EL INDICADOR
E-PPA 3.13 Programa de Desarrollo Urbano y Medio Ambiente Sustentable.		Dirección General de Ecología	Actividad
Clave y nombre de la Estrategia del PMD a la que se alinea el Indicador.		Clave y nombre de la Línea de Acción del PMD a la que se alinea el Indicador.	
3.2.1	Procurar la protección del medio ambiente y biodiversidad de las diferentes especies, que conllevaran a un equilibrio ecológico de acuerdo con el crecimiento de la ciudad, con la finalidad de preservar las riquezas naturales del municipio	3.2.1.1.13.	Aplicar Programas de Manejo a Áreas Naturales Protegidas

Seleccionar los Criterios CREMAA que cumple el Indicador.

Claridad.	Relevancia.	Economía.	Monitoreable.	Adecuado.	Aportación Marginal.
(X)	(X)	(X)	(X)	(X)	()

Seleccionar una de las Dimensiones que mide el Indicador.

Seleccionar el Tipo de Indicador.

Eficiencia.	Eficacia.	Calidad.	Economía.	Estratégico.	Gestión.
()	(X)	()	()	(X)	()

Seleccionar el compartamiento del Indicador hacia la meta.
(ascendente o descendente + regular o nominal)

Tipo de valor de la meta.

Ascendente.	Descendente.	Regular (comportamiento constante dentro de un rango)	Nominal (no existen datos históricos)	Absoluta.	Relativa.
(X)	()	(X)	()	(X)	(X)

Definición del indicador.

Impartición de cursos de capacitación para el personal que labora en el Parque Ecologico Estatal Kabah.

Ecuación del Método de cálculo del indicador.

INDICADOR:
PCCR:Porcentaje de ursos de capacitación realizados.
VARIABLES:
CCR:Cursos de capacitación realizados.
CCP:Cursos de capacitación programados.
MÉTODO DE CÁLCULO:
PCCR= (CCR/CCP)*100

Unidad de medida del Indicador		Frecuencia de medición del Indicador		
Porcentaje				
Línea base		Meta		
Valor Absoluto	Año	Valor Absoluto	Valor Relativo	Año
6	2021	19	33.33%	2024

Parámetros de semaforización

ascendente			descendente (estos parametros podrán variar de acuerdo al indicador)		
verde (aceptable)	amarillo (con riesgo)	rojo (crítico)	verde (aceptable)	amarillo (con riesgo)	rojo (crítico)
mayor a 70% y menor o igual a 120%	mayor o igual a 50% o menor o igual a 70%	menor a 50% o mayor a 120%	menor o igual a cero	mayor a cero y menor a +20%	mayor o igual a +20%

Medio de Verificación del Indicador

Nombre del Documento:
Reporte de actividades realizadas.
Nombre de quien genera la información:
Dirección General de Ecología / Dirección de Áreas Naturales Protegidas / Dirección de planeacion y plotica ambietal
Periodicidad:
Trimestral
Liga de la página donde se ubic

SEGUIMIENTO TRIMESTRAL Y ACUMULADO ANUAL DE AVANCE EN CUMPLIMIENTO DE METAS (%)

TRIMESTRE 1	TRIMESTRE 2	TRIMESTRE 3	TRIMESTRE 4	ANUAL	MINIGRÁFICA
100.00%	250.00%	100.00%	0.00%	89.47%	

Características de las Variables del indicador

Siglas del numerador	Descripción de las siglas del numerador
NPP	Numero de plasticas programadas
Fuente de Información del numerador	Unidad de Medida del numerador
Reporte de actividades realizadas.	Acciones
Siglas del denominador	Descripción de las siglas del denominador
NPR	Numero de plasticas realizadas
Fuente de Información del denominador	Unidad de Medida del denominador
Reporte de actividades realizadas Lefort: mbi/dge/dppa007/2022	Acciones
Responsable del diseño del Indicador	
Pablo Manuel Rubio Taboada	
Unidad administrativa del responsable	Puesto del responsable
Dirección de Áreas Naturales Protegidas	Director de Áreas Naturales Protegidas
Correo electrónico del responsable	Teléfono del responsable
parqueurbanokabah2018@gmail.com	9982 9196 67

Firma del Responsable



Ficha de Indicador de Desempeño. FID 2024

CLAVE Y NOMBRE DEL INDICADOR

3.2.1.1.6.5. PRGR: Porcentaje de recorridos guiados en el Parque Ecológica Estatal Kabah realizados.

NOMBRE DEL PROGRAMA PRESUPUESTARIO		UNIDAD RESPONSABLE	NIVEL DE LA MIR QUE ATIENDE EL INDICADOR
E-PPA 3.13 Programa de Desarrollo Urbano y Medio Ambiente Sustentable.		Dirección General de Ecología	Actividad
Clave y nombre de la Estrategia del PMD a la que se alinea el Indicador.		Clave y nombre de la Línea de Acción del PMD a la que se alinea el Indicador.	
3.2.1	Procurar la protección del medio ambiente y biodiversidad de las diferentes especies, que conllevaran a un equilibrio ecológico de acuerdo con el crecimiento de la ciudad, con la finalidad de preservar las riquezas naturales del municipio	3.2.1.1.13.	Aplicar Programas de Manejo a Áreas Naturales Protegidas

Seleccionar los Criterios CREMAA que cumple el Indicador.

Claridad.	Relevancia.	Economía.	Monitoreable.	Adecuado.	Aportación Marginal.
(X)	(X)	(X)	(X)	(X)	()
Seleccionar una de las Dimensiones que mide el Indicador.			Seleccionar el Tipo de indicador.		
Eficiencia.	Eficacia.	Calidad.	Economía.	Estratégico.	Gestión.
()	(X)	()	()	(X)	()
Seleccionar el compartamiento del Indicador hacia la meta. (ascendente o descendente + regular o nominal)			Tipo de valor de la meta.		
Ascendente.	Descendente.	Regular (comportamiento constante dentro de un rango)	Nominal (no existen datos históricos)	Absoluta.	Relativa.
(X)	()	(X)	()	(X)	(X)

Definición del indicador.

Realización de Recorridos guiados en el Parque Ecológico Estatal Kabah.

Ecuación del Método de cálculo del indicador.

INDICADOR:
PRGR: Porcentaje de recorridos guiados realizados.
VARIABLES:
TRR: Total de recorridos realizados.
TRP: Total de recorridos programados.
MÉTODO DE CÁLCULO:
PRGR=(TRR/TRP)*100

Unidad de medida del Indicador		Frecuencia de medición del Indicador		
Porcentaje		Trimestral		
Línea base		Meta		
Valor Absoluto	Año	Valor Absoluto	Valor Relativo	Año
1	2021	161	1900.00%	2024
Parámetros de semaforización				
ascendente			descendente (estos parametros podrán variar de acuerdo al indicador)	
verde (aceptable)	amarillo (con riesgo)	rojo (crítico)	verde (aceptable)	amarillo (con riesgo)
mayor a 70% y menor o igual a 120%	mayor o igual a 50% o menor o igual a 70%	menor a 50% o mayor a 120%	menor o igual a cero	mayor a cero y menor a +20%

Medio de Verificación del Indicador

Nombre del Documento:
Reporte de actividades realizadas.

Nombre de quien genera la información:
Dirección General de Ecología / Dirección de Áreas Naturales Protegidas / Dirección de planeación y política ambiental

Periódicidad:
Trimestral

Liga de la página donde se ubica la información o ubicación física:
Lefort: mbj/dge/dppa007/2022

SEGUIMIENTO TRIMESTRAL Y ACUMULADO ANUAL DE AVANCE EN CUMPLIMIENTO DE METAS (%)

TRIMESTRE 1	TRIMESTRE 2	TRIMESTRE 3	TRIMESTRE 4	ANUAL	MINIGRÁFICA
96.57%	94.00%	100.00%	5.00%	73.29%	

Características de las Variables del indicador

Siglas del numerador	Descripción de las siglas del numerador
NPP	Numero de platicas programadas
Fuente de Información del numerador	Unidad de Medida del numerador
Reporte de actividades realizadas.	Acciones
Siglas del denominador	Descripción de las siglas del denominador
NPR	Numero de platicas realizadas
Fuente de Información del denominador	Unidad de Medida del denominador
Reporte de actividades realizadas Lefort: mbj/dge/dppa007/2022	Acciones
Responsable del diseño del Indicador	
Pablo Manuel Rubio Taboada	
Unidad administrativa del responsable	Puesto del responsable
Dirección de Áreas Naturales Protegidas	Director de Áreas Naturales Protegidas
Correo electrónico del responsable	Teléfono del responsable
parqueurbanokabah2018@gmail.com	9982 9196 67

Firma del Responsable



Ficha de Indicador de Desempeño. FID 2024

CLAVE Y NOMBRE DEL INDICADOR

3.2.1.1.6.6.PPECR: Porcentaje de platicas de educación y cultura en el Parque Ecológico Estatal Kabah realizados.

NOMBRE DEL PROGRAMA PRESUPUESTARIO		UNIDAD RESPONSABLE	NIVEL DE LA MIR QUE ATIENDE EL INDICADOR
E-PPA 3.13 Programa de Desarrollo Urbano y Medio Ambiente Sustentable.		Dirección General de Ecología	Actividad
Clave y nombre de la Estrategia del PMD a la que se alinea el Indicador.		Clave y nombre de la Línea de Acción del PMD a la que se alinea el Indicador.	
3.2.1	Procurar la protección del medio ambiente y biodiversidad de las diferentes especies, que conllevaran a un equilibrio ecológico de acuerdo con el crecimiento de la ciudad, con la finalidad de preservar las riquezas naturales del municipio	3.2.1.1.13.	Aplicar Programas de Manejo a Áreas Naturales Protegidas

Seleccionar los Criterios CREMAA que cumple el Indicador.

Claridad.	Relevancia.	Economía.	Monitoreable.	Adecuado.	Aportación Marginal.
(X)	(X)	(X)	(X)	(X)	()

Seleccionar una de las Dimensiones que mide el Indicador.

Eficiencia.	Eficacia.	Calidad.	Economía.	Estratégico.	Gestión.
()	(X)	()	()	(X)	()

Seleccionar el compartamiento del Indicador hacia la meta.
(ascendente o descendente + regular o nominal)

Tipo de valor de la meta.

Ascendente.	Descendente.	Regular (comportamiento constante dentro de un rango)	Nominal (no existen datos históricos)	Absoluta.	Relativa.
(X)	()	(X)	()	(X)	(X)

Definición del indicador.

Realización de platicas de Educación y cultura en el Parque Ecológico Estatal Kabah enfocados a la comunidad en general con temas sobre el cuidado del medio ambiente y de las ANP.

Ecuación del Método de cálculo del indicador.

INDICADOR:
PPECR: Porcentaje de platicas de educación y cultura realizadas.
VARIABLES:
PP: Platicas programadas.
PR: Platicas realizadas.
MÉTODO DE CÁLCULO:
PPECR=(PP/PR)*100

Unidad de medida del Indicador		Frecuencia de medición del Indicador		
Porcentaje		Trimestral		
Línea base		Meta		
Valor Absoluto	Año	Valor Absoluto	Valor Relativo	Año
7	2021	192	42.85%	2024
85				
ascendente		descendente (estos parametros podrán variar de acuerdo al indicador)		
verde (aceptable)	amarillo (con riesgo)	rojo (crítico)	verde (aceptable)	amarillo (con riesgo)
mayor a 70% y menor o igual a 120%	mayor o igual a 50% o menor o igual a 70%	menor a 50% o mayor a 120%	menor o igual a cero	mayor a cero y menor a +20%

Medio de Verificación del Indicador

Nombre del Documento:
Reporte de actividades realizadas.
Nombre de quien genera la información:
Dirección General de Ecología / Dirección de Áreas Naturales Protegidas / Dirección de planeacion y politica ambiental
Periodicidad:
Trimestral
Liga de la página donde se ubica la informacion o ubicación física:
Lefort: mbj/dge/dppa007/2022

SEGUIMIENTO TRIMESTRAL Y ACUMULADO ANUAL DE AVANCE EN CUMPLIMIENTO DE METAS (%)

TRIMESTRE 1	TRIMESTRE 2	TRIMESTRE 3	TRIMESTRE 4	ANUAL	MINIGRÁFICA
101.25%	94.29%	100.00%	53.33%	91.14%	



Características de las Variables del indicador

Siglas del numerador	Descripción de las siglas del numerador
	Numero de platicas programadas
Fuente de Información del numerador	Unidad de Medida del numerador
Reporte de actividades realizadas.	Acciones
Siglas del denominador	Descripción de las siglas del denominador
	Numero de platicas realizadas.
Fuente de Información del denominador	Unidad de Medida del denominador
Reporte de actividades realizadas Lefort: mbj/dge/dppa007/2022	Acciones
Responsable del diseño del indicador	
Pablo Manuel Rubio Taboada	
Unidad administrativa del responsable	Puesto del responsable
Dirección de Áreas Naturales Protegidas	Director de Áreas Naturales Protegidas
Correo electrónico del responsable	Teléfono del responsable
parqueurbanokabah2018@gmail.com	9982 9196 67

Firma del Responsable

PAVR: Porcentaje de acciones realizadas.
 PAP: Porcentaje de acciones programadas.
 METODO DE CÁLCULO:
 PAVR= (PAR/PAP)*100

Unidad de medida del Indicador	Frecuencia de medición del Indicador
--------------------------------	--------------------------------------

 					
Ficha de Indicador de Desempeño. FID 2024					
CLAVE Y NOMBRE DEL INDICADOR					
3.2.1.1.7.3. PAVR: Porcentaje de Atenciones Veterinarias realizadas					
NOMBRE DEL PROGRAMA PRESUPUESTARIO		UNIDAD RESPONSABLE		NIVEL DE LA MIR QUE ATIENDE EL INDICADOR	
E-PPA 3.13 Programa de Desarrollo Urbano y Medio Ambiente Sustentable.		Dirección General de Ecología		Componente	
Clave y nombre de la Estrategia del PMD a la que se alinea el Indicador.		Clave y nombre de la Línea de Acción del PMD a la que se alinea el Indicador.			
2.1.1	Generar acciones que permitan el acceso a una educación de calidad y mejores atenciones de salud, así como el mejoramiento social y económico de la población del Municipio de Benito Juárez.	2.1.1.14.	Brindar atenciones de bienestar animal, veterinaria preventiva y vacunación.		
Seleccionar los Criterios CREMAA que cumple el Indicador.					
Claridad.	Relevancia.	Economía.	Monitoreable.	Adecuado.	Aportación Marginal.
(X)	(X)	(X)	(X)	(X)	()
Seleccionar una de las Dimensiones que mide el Indicador.			Seleccionar el Tipo de Indicador.		
Eficiencia.	Eficacia.	Calidad.	Economía.	Estratégico.	Gestión.
()	(X)	()	()	(X)	()
Seleccionar el compartamiento del Indicador hacia la meta. (ascendente o descendente + regular o nominal)			Tipo de valor de la meta.		
Ascendente.	Descendente.	Regular (comportamiento constante dentro de un rango)	Nominal (no existen datos históricos)	Absoluta.	Relativa.
(X)	()	(X)	()	(X)	(X)
Definición del indicador.					
Establece la aplicación de acciones para mantener la salud y bienestar de los animales que lo requieran dentro del territorio municipal.					
Ecuación del Método de cálculo del indicador.					
INDICADOR: PAVR: Porcentaje de atenciones veterinarias realizadas. VARIABLES: NAP: Numero acciones programadas. NAR: Nmero de acciones realizadas. MÉTODO DE CÁLCULO: PAVR=(NAP/NAR)*100					
Unidad de medida del Indicador			Frecuencia de medición del Indicador		
Porcentaje			Trimestral		
Línea base			Meta		
Valor Absoluto	Año	Valor Absoluto	Valor Relativo	Año	
0	2022	15,761	100.00%	2024	
Parámetros de semaforización					
ascendente			descendente (estos parametros podrán variar de acuerdo al indicador)		
verde (aceptable)	amarillo (con riesgo)	rojo (crítico)	verde (aceptable)	amarillo (con riesgo)	rojo (crítico)
mayor a 70% y menor o igual a 120%	mayor o igual a 50% o menor o igual a 70%	menor a 50% o mayor a 120%	menor o igual a cero	mayor a cero y menor a +20%	mayor o igual a +20%
Medio de Verificación del Indicador					
Nombre del Documento: Informes ejecutivos y estadísticas de transparencia.					
Nombre de quien genera la información: Dirección General de Ecología.					
Periodicidad con que se genera la información: Trimestral					
Liga de la página donde se localiza la información si es el caso o ubicación: Lefort: mbj/dge/dppa007/2022					
SEGUIMIENTO TRIMESTRAL Y ACUMULADO ANUAL DE AVANCE EN CUMPLIMIENTO DE METAS (%)					
TRIMESTRE 1	TRIMESTRE 2	TRIMESTRE 3	TRIMESTRE 4	ANUAL	MINIGRÁFICA
49.70%	101.58%	99.85%	72.70%	80.42%	
Características de las Variables del Indicador					
Siglas del numerador			Descripción de las siglas del numerador		
NAP			Numero de acciones programadas		
Fuente de Información del numerador			Unidad de Medida del numerador		
Reporte de actividades realizadas			Acciones		
Siglas del denominador			Descripción de las siglas del denominador		
NAR			Numero de acciones realizadas		
Fuente de Información del denominador			Unidad de Medida del denominador		
Reporte de actividades realizadas Lefort: mbj/dge/dppa007/2022			Acciones		
Responsable del diseño del Indicador					
Yamili del Socorro Góngora Manrique					
Unidad administrativa del responsable			Puesto del responsable		
Dirección de Protección y Bienestar Animal			Directora General de Ecología		
Correo electrónico del responsable			Teléfono del responsable		
nybacancun@gmail.com			9988923326		
Firma del Responsable					



Ficha de Indicador de Desempeño. FID 2024

CLAVE Y NOMBRE DEL INDICADOR

3.2.1.1.7.2. PDCA: Porcentaje de denuncias ciudadanas atendidas en materia de protección y bienestar animal.

NOMBRE DEL PROGRAMA PRESUPUESTARIO	UNIDAD RESPONSABLE	NIVEL DE LA MIR QUE ATIENDE EL INDICADOR
E-PPA 3.13 Programa de Desarrollo Urbano y Medio Ambiente Sustentable.	Dirección General de Ecología	Actividad

Clave y nombre de la Estrategia del PMD a la que se alinea el Indicador.	Clave y nombre de la Línea de Acción del PMD a la que se alinea el Indicador.
2.1.1 Generar acciones que permitan el acceso a una educación de calidad y mejores atenciones de salud, así como el mejoramiento social y económico de la población del Municipio de Benito Juárez.	2.1.1.14. Brindar atenciones de bienestar animal, veterinaria preventiva y vacunación.

Seleccionar los Criterios CREMAA que cumple el Indicador.

Claridad.	Relevancia.	Economía.	Monitoreable.	Adecuado.	Aportación Marginal.
(X)	(X)	(X)	(X)	(X)	()

Seleccionar una de las Dimensiones que mide el Indicador.

Seleccionar el Tipo de indicador.

Eficiencia.	Eficacia.	Calidad.	Economía.	Estratégico.	Gestión.
()	(X)	()	()	(X)	()

Seleccionar el compartamiento del Indicador hacia la meta.

Tipo de valor de la meta.

Seleccionar el compartamiento del Indicador hacia la meta. (ascendente o descendente + regular o nominal)				Tipo de valor de la meta.	
Ascendente.	Descendente.	Regular (comportamiento constante dentro de un rango)	Nominal (no existen datos históricos)	Absoluta.	Relativa.
(X)	()	(X)	()	(X)	(x)

Definición del indicador.

Atención, seguimiento y conclusión a las denuncias en materia de protección y el bienestar animal.

Ecuación del Método de cálculo del indicador.

INDICADOR:
PDCA: Porcentaje de denuncias ciudadanas atendidas.

VARIABLES:
TDE: Total de denuncias estimadas.

TDA: Total de denuncias atendidas.

MÉTODO DE CÁLCULO:
PDCA=(TDE/TDA)*100

Unidad de medida del Indicador		Frecuencia de medición del Indicador		
Porcentaje		Trimestral		
Línea base		Meta		
Valor Absoluto	Año	Valor Absoluto	Valor Relativo	Año
0	2022	1,980	100.00%	2024

Parámetros de semaforización

ascendente			descendente (estos parametros podrán variar de acuerdo al indicador)		
verde (aceptable)	amarillo (con riesgo)	rojo (crítico)	verde (aceptable)	amarillo (con riesgo)	rojo (crítico)
mayor a 70% y menor o igual a 120%	mayor o igual a 50% o menor o igual a 70%	menor a 50% o mayor a 120%	menor o igual a cero	mayor a cero y menor a +20%	mayor o igual a +20%

Medio de Verificación del Indicador

Nombre del Documento:

Reporte de actividades realizadas.

Nombre de quien genera la información:

Dirección General de Ecología / Dirección de Áreas Naturales Protegidas / Dirección de planeacion y politica ambiental

Periodicidad:

Trimestral

Liga de la página donde se ubica la informacion o ubicación física:

Lefort: mbj/dge/dppa007/2022

SEGUIMIENTO TRIMESTRAL Y ACUMULADO ANUAL DE AVANCE EN CUMPLIMIENTO DE METAS (%)

TRIMESTRE 1	TRIMESTRE 2	TRIMESTRE 3	TRIMESTRE 4	ANUAL	MINIGRÁFICA
47.81%	102.71%	99.59%	80.66%	81.11%	

Características de las Variables del indicador

Siglas del numerador	Descripción de las siglas del numerador
PDP	Porcentaje de denuncias programadas
Fuente de Información del numerador	Unidad de Medida del numerador
Reporte de actividades realizadas	Acciones
Siglas del denominador	Descripción de las siglas del denominador
PDR	Porcentaje de denuncias realizadas
Fuente de Información del denominador	Unidad de Medida del denominador
Reporte de actividades realizadas Lefort: mbj/dge/dppa007/2022	Acciones

Responsable del diseño del Indicador

Yamili del Socorro Góngora Manrique

Unidad administrativa del responsable	Puesto del responsable
Dirección de Protección y Bienestar Animal	Directora General de Ecología
Correo electrónico del responsable	Teléfono del responsable
pyhacaocun@gmail.com	9988923326

Firma del Responsable



Ficha de Indicador de Desempeño FID 2024

CLAVE Y NOMBRE DEL INDICADOR

3.2.1.1.7.3. PAVR: Porcentaje de Atenciones Veterinarias realizadas

NOMBRE DEL PROGRAMA PRESUPUESTARIO	UNIDAD RESPONSABLE	NIVEL DE LA MIR QUE ATIENDE EL INDICADOR
E-PPA 3.13 Programa de Desarrollo Urbano y Medio Ambiente Sustentable.	Dirección General de Ecología	Actividad

Clave y nombre de la Estrategia del PMD a la que se alinea el Indicador.		Clave y nombre de la Línea de Acción del PMD a la que se alinea el Indicador.	
2.1.1	Generar acciones que permitan el acceso a una educación de calidad y mejores atenciones de salud, así como el mejoramiento social y económico de la población del Municipio de Benito Juárez.	2.1.1.14.	Brindar atenciones de bienestar animal, veterinaria preventiva y vacunación.

Seleccionar los Criterios CREMAA que cumple el Indicador.

Claridad.	Relevancia.	Economía.	Monitoreable.	Adecuado.	Aportación Marginal.
(X)	(X)	(X)	(X)	(X)	()

Seleccionar una de las Dimensiones que mide el Indicador.

Seleccionar el Tipo de Indicador.			Seleccionar el Tipo de Indicador.		
Eficiencia.	Eficacia.	Calidad.	Economía.	Estratégico.	Gestión.
()	(X)	()	()	(X)	()

Seleccionar el compartamiento del Indicador hacia la meta.
(ascendente o descendente + regular o nominal)

Tipo de valor de la meta.

Ascendente.	Descendente.	Regular (comportamiento constante dentro de un rango)	Nominal (no existen datos históricos)	Absoluta.	Relativa.
(X)	()	(X)	()	(X)	(X)

Definición del indicador.

Establece la aplicación de acciones para mantener la salud y bienestar de los animales que lo requieran dentro del territorio municipal.

Ecuación del Método de cálculo del indicador.

INDICADOR:
PAVR: Porcentaje de atenciones veterinarias realizadas.

VARIABLES:
NAP: Numero acciones programadas.
NAR: Nmero de acciones realizadas.

MÉTODO DE CÁLCULO:
PAVR=(NAP/NAR)*100

Unidad de medida del Indicador		Frecuencia de medición del Indicador		
Porcentaje		Trimestral		
Línea base		Meta		
Valor Absoluto	Año	Valor Absoluto	Valor Relativo	Año
0	2022	13,543	100.00%	2024

Parámetros de semaforización

ascendente			descendente (estos parametros podrán variar de acuerdo al indicador)		
verde (aceptable)	amarillo (con riesgo)	rojo (crítico)	verde (aceptable)	amarillo (con riesgo)	rojo (crítico)
mayor a 70% y menor o igual a 120%	mayor o igual a 50% o menor o igual a 70%	menor a 50% o mayor a 120%	menor o igual a cero	mayor a cero y menor a +20%	mayor o igual a +20%

Medio de Verificación del Indicador

Nombre del Documento:
Reporte de actividades realizadas.
Nombre de quien genera la información:
Dirección General de Ecología / Dirección de Áreas Naturales Protegidas / Dirección de planeacion y politica ambiental
Períodicidad:
Trimestral
Liga de la página donde se ubica la informacion o ubicación física:
Lefort: mbj/dge/dppa007/2022

SEGUIMIENTO TRIMESTRAL Y ACUMULADO ANUAL DE AVANCE EN CUMPLIMIENTO DE METAS (%)

TRIMESTRE 1	TRIMESTRE 2	TRIMESTRE 3	TRIMESTRE 4	ANUAL	MINIGRÁFICA
48.99%	101.82%	99.90%	79.98%	96.24%	

Características de las Variables del indicador

Siglas del numerador	Descripción de las siglas del numerador
PAVP	Porcentaje de atenciones veterinarias programadas
Fuente de información del numerador	Unidad de Medida del numerador
Reporte de actividades realizadas	Acciones
Siglas del denominador	Descripción de las siglas del denominador
PAVR	Porcentaje de atenciones veterinarias realizadas.
Fuente de información del denominador	Unidad de Medida del denominador
Reporte de actividades realizadas Lefort: mbj/dge/dppa007/2022	Acciones

Responsable del diseño del Indicador

Yamil del Socorro Góngora Manrique

Unidad administrativa del responsable	Puesto del responsable
Dirección de Protección y Bienestar Animal	Directora General de Ecología
Correo electrónico del responsable	Teléfono del responsable
nybacancun@gmail.com	9988923326

Firma del Responsable